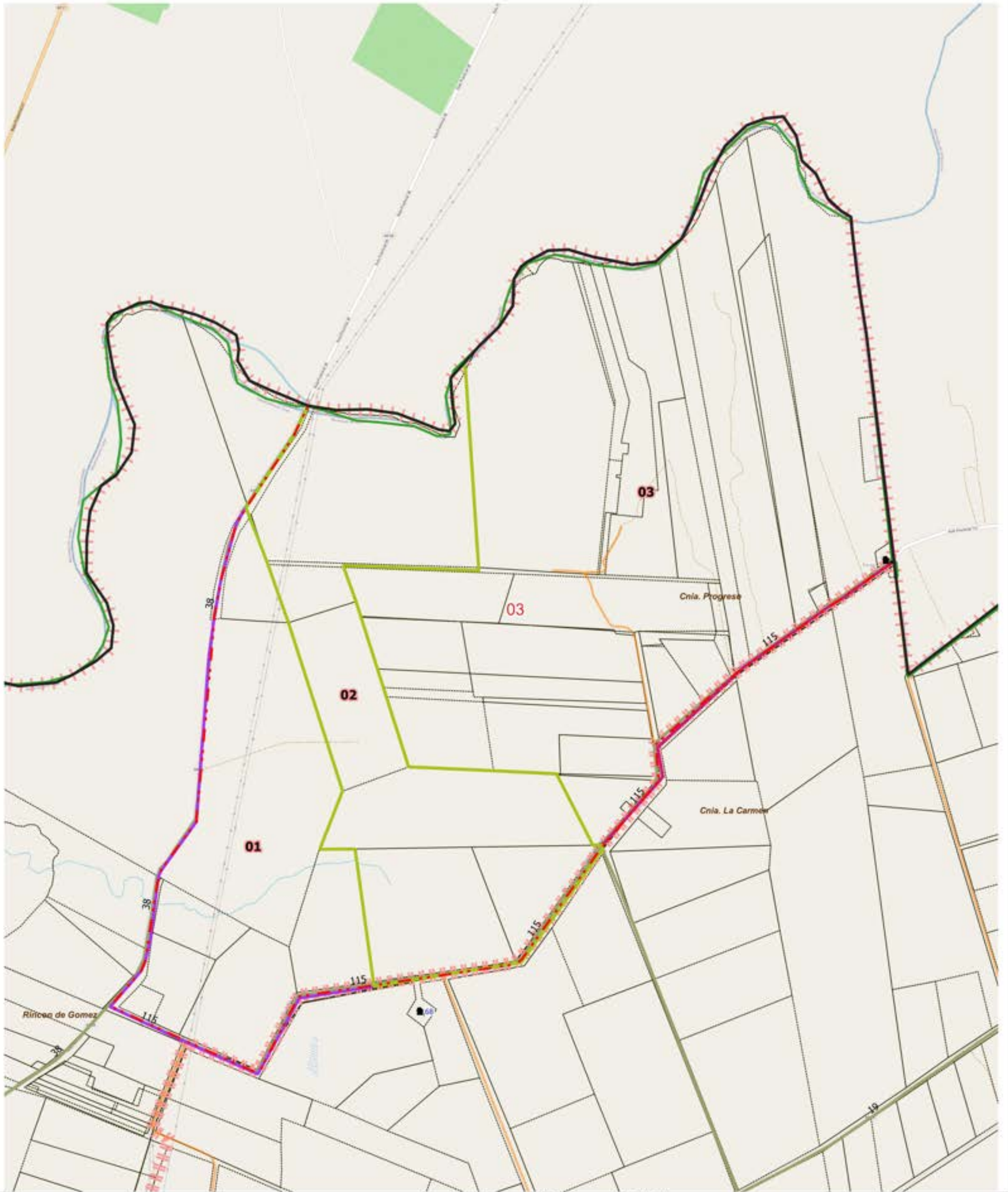




LEYENDA		Parajes: Nombres		Escuelas: N°		Red Vial		Red Vial		Límite de Municipio		Imagen Fondo: OSM Standard / Google Satélite	
	Límite de Fracción		Envolvente de Localidades (NO CENSAR Dentro)		Escuelas: N°		Pavimento		Suelo Seleccionado		Límite de Municipio		
	Límite de Radio		Localidades: Nombre		Viviendas Colectivas		Ripio		Tierra				

DESCRIPCIÓN

- 01
- 02
- 03
- 04
- 05
- 06
- 07
- 08
- 09
- 10



LEYENDA		Parajes: Nombres		Escuelas: N°		Red Vial		Red Vial		Límite de Municipio		Imagen Fondo: OSM Standard / Google Satélite	
	Límite de Fracción		Envolvente de Localidades (NO CENSAR Dentro)		Escuelas: N°		Pavimento		Suelo Selecc.		Límite de Municipio		
	Límite de Radio		Localidades: Nombre		Viviendas Colectivas		Ripio		Tierra				

DESCRIPCIÓN

- 01
- 02
- 03



UBICACIÓN GEOGRÁFICA

Provincia: (18) CORRIENTES

Depto: (070) GOYA

Fracción: 01

Radio: 04

LEYENDA

- Límite de Departamento
- Fracciones
- Radio Urbano
- Radio Rural o Mixto
- Envolverte de Localidades (NO CENSAR Dentro)
- Límite de Municipios
- Parcelas Catastrales
- Parajes: Nombre
- Localidades: Nombres
- Escuelas: Nº
- Viviendas Colectivas (RELEVAR)
- Red Vial
- Pavimento
- Ripio
- Suelo Seleccionado
- Tierra
- Imagen de Fondo: OSM Standard / Google Satélite

DESCRIPCIÓN

- 01
- 02
- 03
- 04

Escala 1:28700
POSGAR94 / Faja 6 - EPSG:22186

Fuente: DPE - INDEC
Elaborado por: DPE - INDEC
Coordinación del Sistema Geoadministrativo
Fecha de Elaboración: 2022



UBICACIÓN GEOGRÁFICA

Provincia: (18) CORRIENTES

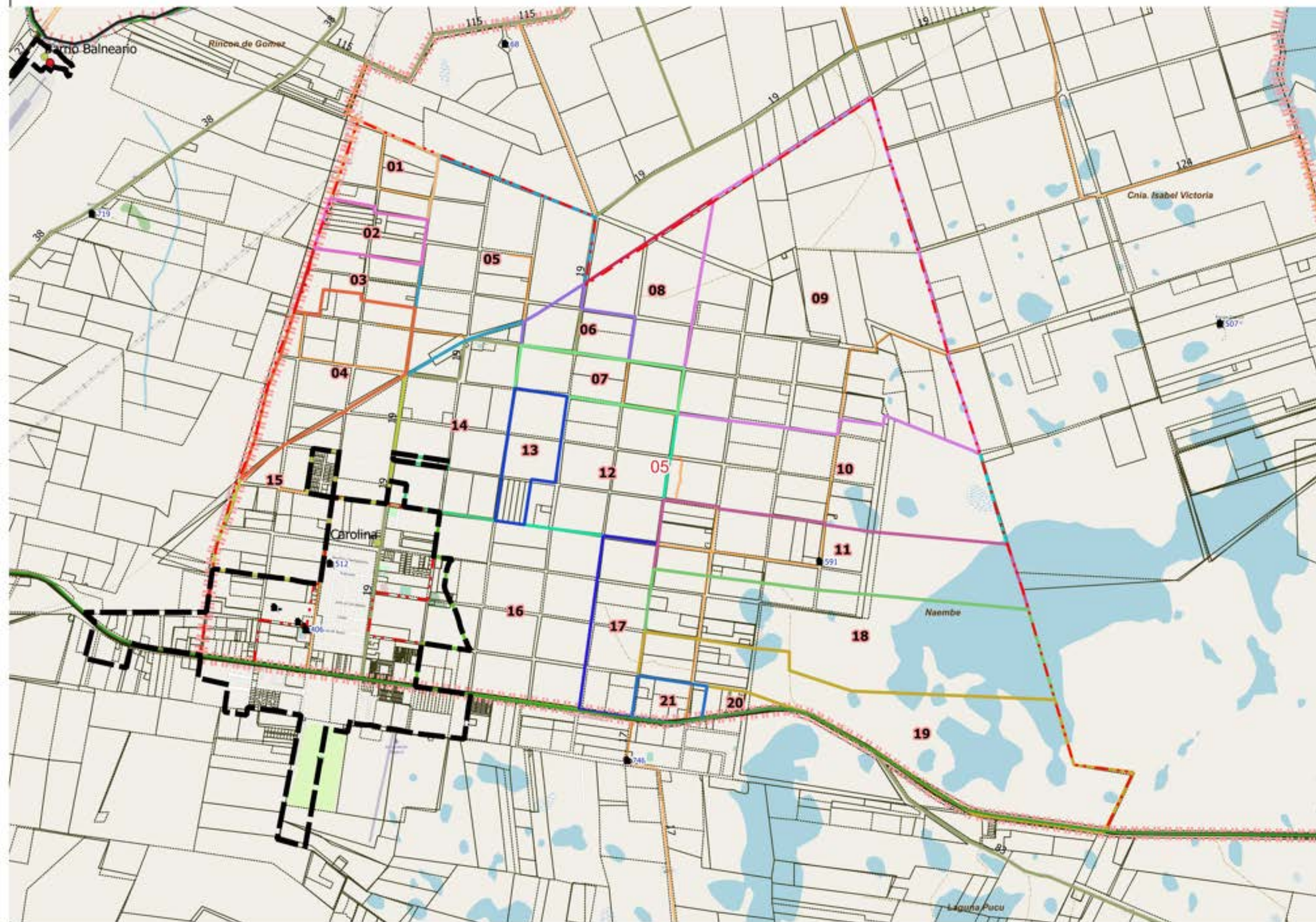
Depto: (070) GOYA

Fracción: 01

Radio: 05

LEYENDA

- Límite de Departamento
- Fracciones
- Radio Urbano
- Radio Rural o Mixto
- Envolverte de Localidades (NO CENSAR Dentro)
- Límite de Municipios
- Parcelas Catastrales
- Parajes: Nombre
- Localidades: Nombres
- Escuelas: N°
- Viviendas Colectivas (RELEVAR)
- Red Vial
- Pavimento
- Ripio
- Suelo Seleccionado
- Tierra
- Imagen de Fondo: OSM Standard / Google Satélite



DESCRIPCIÓN

- | | | | | | | | | | | | | | | | | | | | | |
|----|----|----|----|----|----|----|----|----|----|----|----|----|----|----|----|----|----|----|----|----|
| 01 | 02 | 03 | 04 | 05 | 06 | 07 | 08 | 09 | 10 | 11 | 12 | 13 | 14 | 15 | 16 | 17 | 18 | 19 | 20 | 21 |
|----|----|----|----|----|----|----|----|----|----|----|----|----|----|----|----|----|----|----|----|----|

Escala 1:35500
POSGAR94 / Faja 6 - EPSG:22186

Fuente: DPE - INDEC
Elaborado por: DPE - INDEC
Coordinación del Sistema Geoestadístico
Fecha de Elaboración: 2022



UBICACIÓN GEOGRÁFICA

Provincia: (18) CORRIENTES

Depto: (070) GOYA

Fracción: 01

Radio: 06

LEYENDA

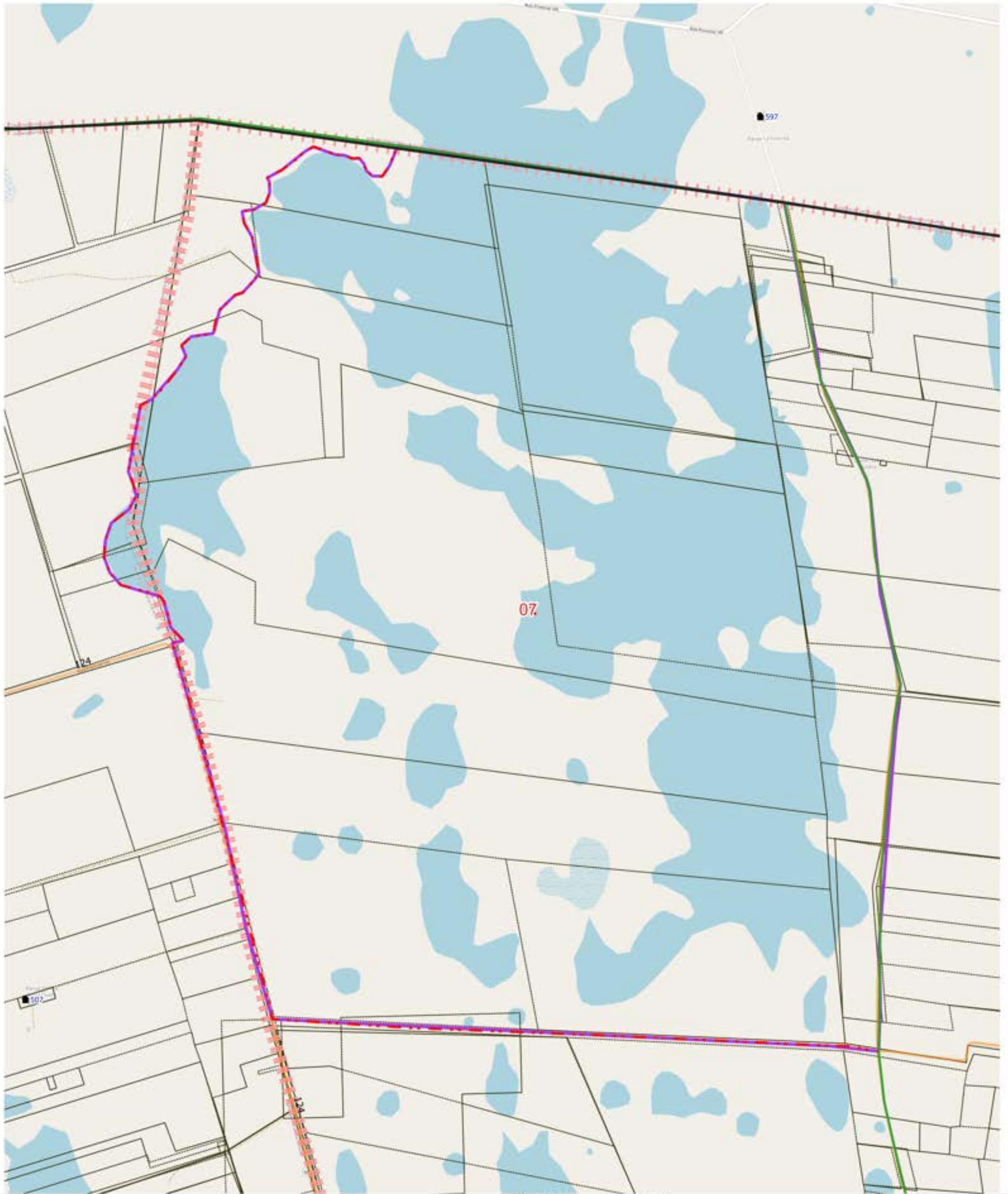
- ▭ Límite de Departamento
- ▭ Fracciones
- ▭ Radio Urbano
- ▭ Radio Rural o Mixto
- ▭ Envolverte de Localidades (NO CENSAR Dentro)
- ▭ Límite de Municipios
- ▭ Parcelas Catastrales
- Parajes: Nombre
- Localidades: Nombres
- Escuelas: N°
- Viviendas Colectivas (RELEVAR)
- Red Vial
- ▬ Pavimento
- ▬ Ripio
- ▬ Suelo Seleccionado
- ▬ Tierra
- Imagen de Fondo: OSM Standard / Google Satélite

DESCRIPCIÓN

- 01
- 02
- 03
- 04

Escala 1:18900
POSGAR94 / Faja 6 - EPSG:22186

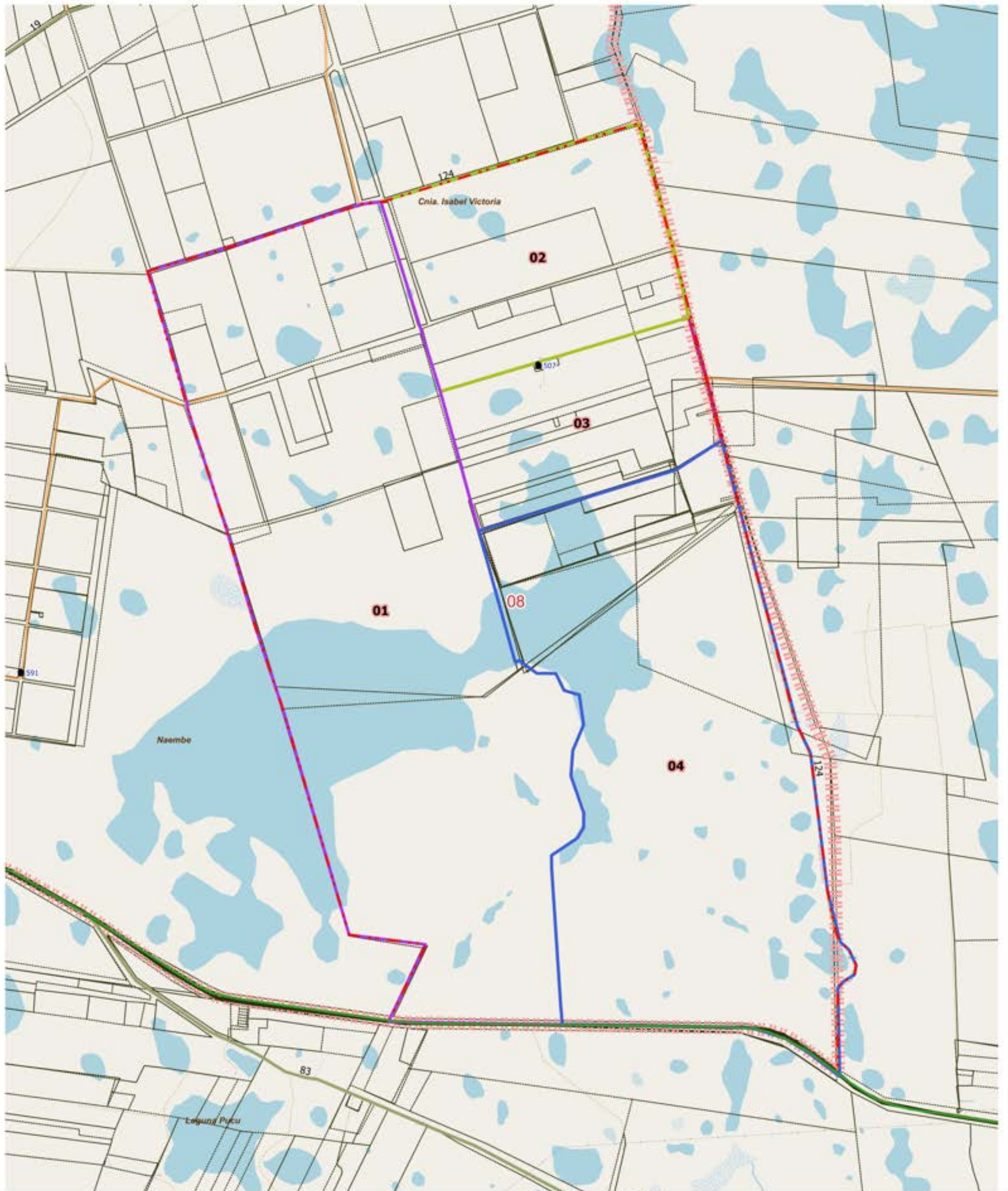
Fuente: DPE - INDEC
Elaborado por: DPE - INDEC
Coordinación del Sistema
Geoestadístico
Fecha de Elaboración: 2022



LEYENDA		Red Vial		Red Vial		Límite de Municipio		Imagen Fondo:	
Límite de Fracción	Envolverte de Localidades (NO CENSAR Dentro)	Parajes: Nombres	Escuelas: N°	Pavimento	Suelo Selecc.				OSM Standard / Google Satélite
Límite de Radio	Localidades: Nombre	Viviendas Colectivas	Ripio	Tierra					Parcelas Catastrales

DESCRIPCIÓN

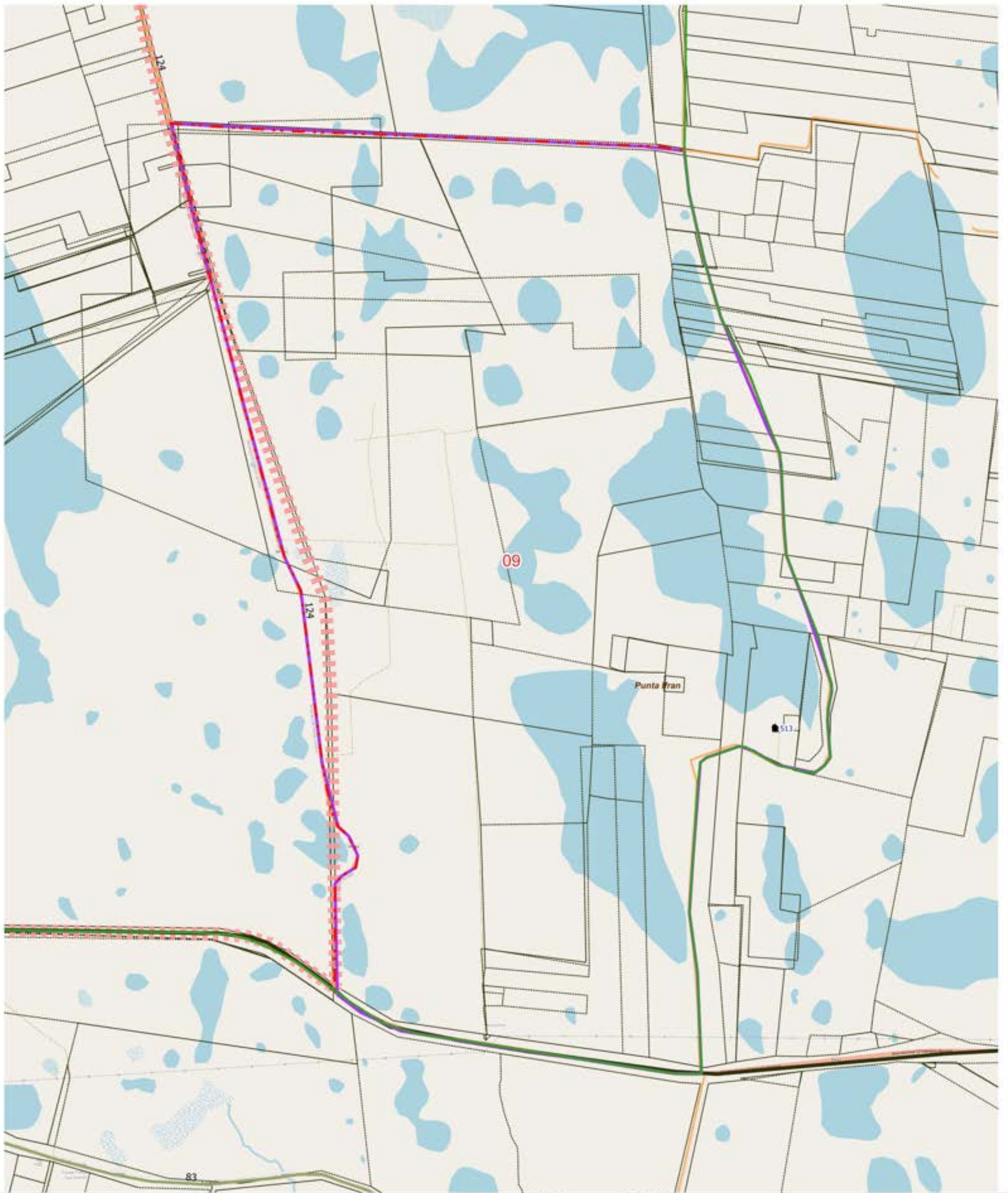
01



LEYENDA		Parajes: Nombres		Escuelas: N°		Red Vial		Red Vial		Límite de Municipio		Imagen Fondo: OSM Standard / Google Satélite	
	Límite de Fracción		Envolvente de Localidades (NO CENSAR Dentro)		Escuelas: N°		Pavimento		Suelo Selecc.		Límite de Municipio		
	Límite de Radio		Localidades: Nombre		Viviendas Colectivas		Ripio		Tierra				

DESCRIPCIÓN

01 02 03 04



LEYENDA		Red Vial		Red Vial		Límite de Municipio		Imagen Fondo: OSM Standard / Google Satélite
Límite de Fracción	Envolverte de Localidades (NO CENSAR Dentro)	Pavimento	Suelo Selecc.	Límite de Municipio	Límite de Municipio	Límite de Municipio	Límite de Municipio	
Límite de Radio	Localidades: Nombre	Ripio	Tierra	Límite de Municipio	Límite de Municipio	Límite de Municipio	Límite de Municipio	Parcelas Catastrales
Parajes: Nombres	Viviendas Colectivas	Escuelas: N°						

DESCRIPCIÓN

01



UBICACIÓN GEOGRÁFICA

Provincia: (18) CORRIENTES

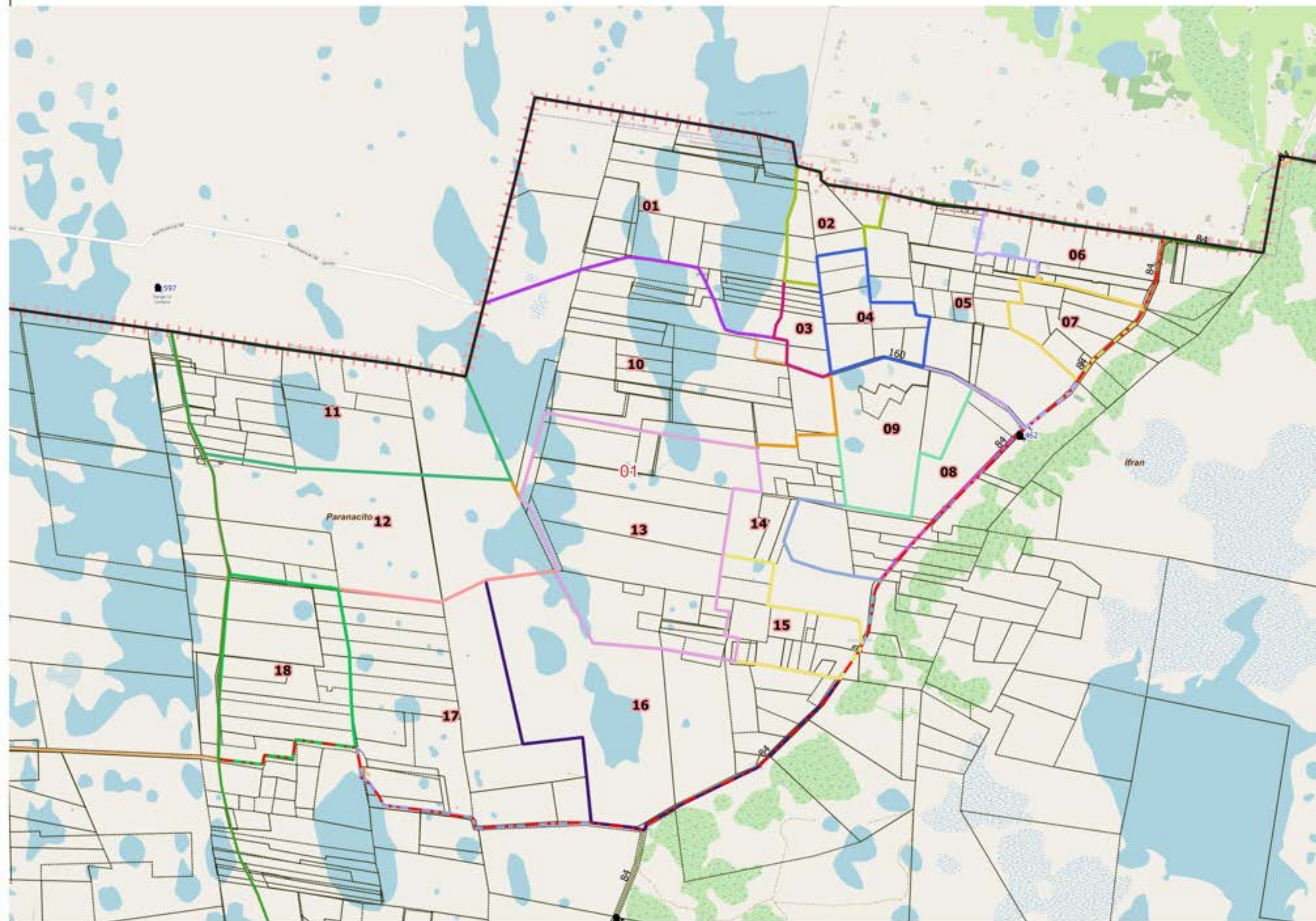
Depto: (070) GOYA

Fracción: 02

Radio: 01

LEYENDA

- Límite de Departamento
- Fracciones
- Radio Urbano
- Radio Rural o Mixto
- Envolverte de Localidades (NO CENSAR Dentro)
- Límite de Municipios
- Parcelas Catastrales
- Parajes: Nombre
- Localidades: Nombres
- Escuelas: Nº
- Viviendas Colectivas (RELEVAR)
- Red Vial
 - Pavimento
 - Ripio
 - Suelo Seleccionado
 - Tierra
- Imagen de Fondo: OSM Standard / Google Satélite



DESCRIPCIÓN

- | | | | | | | | | | | | |
|----|----|----|----|----|----|----|----|----|----|----|----|
| 01 | 03 | 05 | 07 | 09 | 11 | 13 | 14 | 15 | 16 | 17 | 18 |
| 02 | 04 | 06 | 08 | 10 | 12 | | | | | | |

Escala 1:37000
POSGAR94 / Faja 6 - EPSG:22186

Fuente: DPE - INDEC
Elaborado por: DPE - INDEC
Coordinación del Sistema Geoadministrativo
Fecha de Elaboración: 2022



UBICACIÓN GEOGRÁFICA

Provincia: (18) CORRIENTES

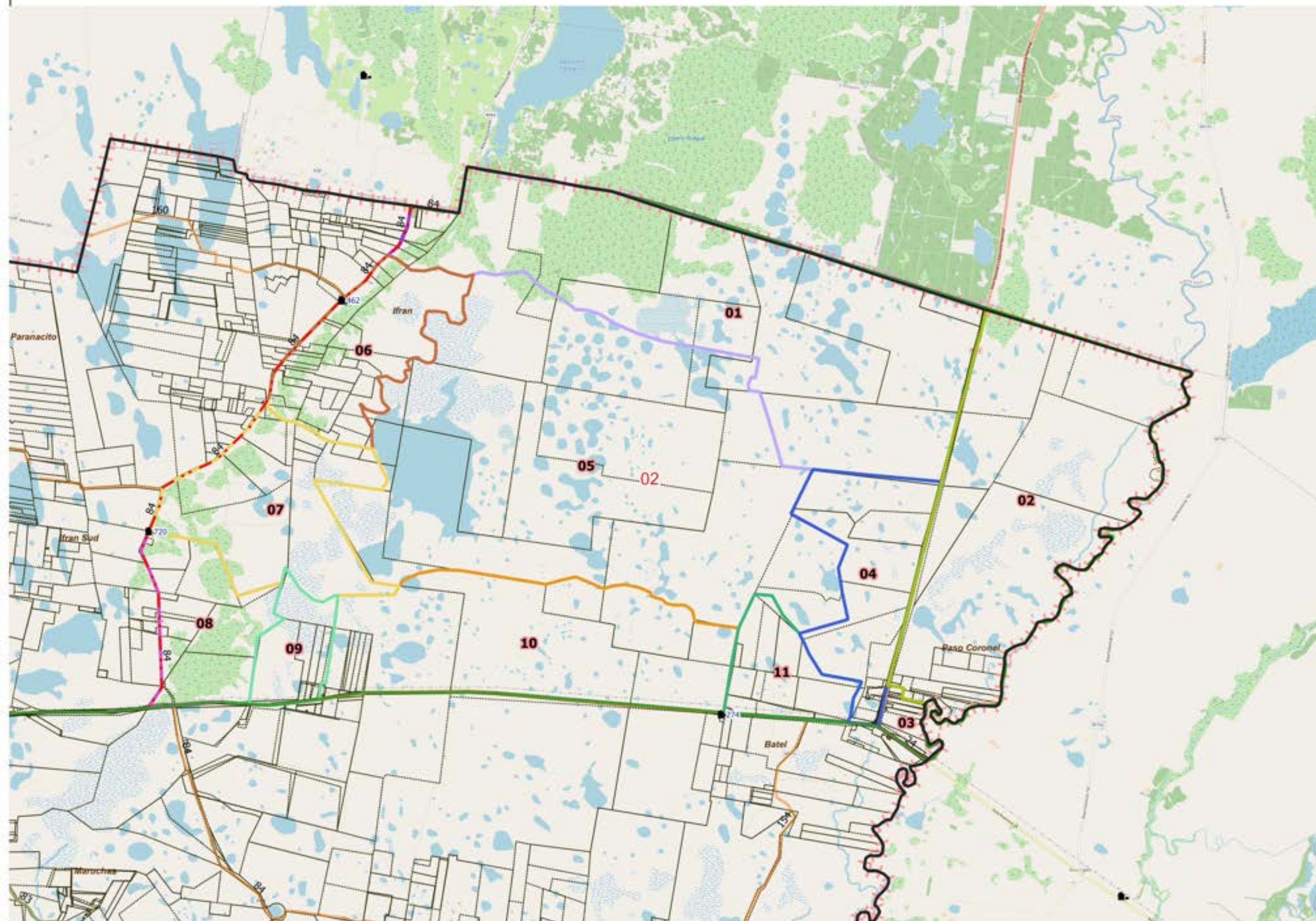
Depto: (070) GOYA

Fracción: 02

Radio: 02

LEYENDA

- Límite de Departamento
 - Fracciones
 - Radio Urbano
 - Radio Rural o Mixto
 - Envolverte de Localidades (NO CENSAR Dentro)
 - Límite de Municipios
 - Parcelas Catastrales
 - Parajes: Nombre
 - Localidades: Nombres
 - Escuelas: N°
 - Viviendas Colectivas (RELEVAR)
 - Red Vial
 - Pavimento
 - Ripio
 - Suelo Seleccionado
 - Tierra
- Imagen de Fondo:
OSM Standard / Google Satélite

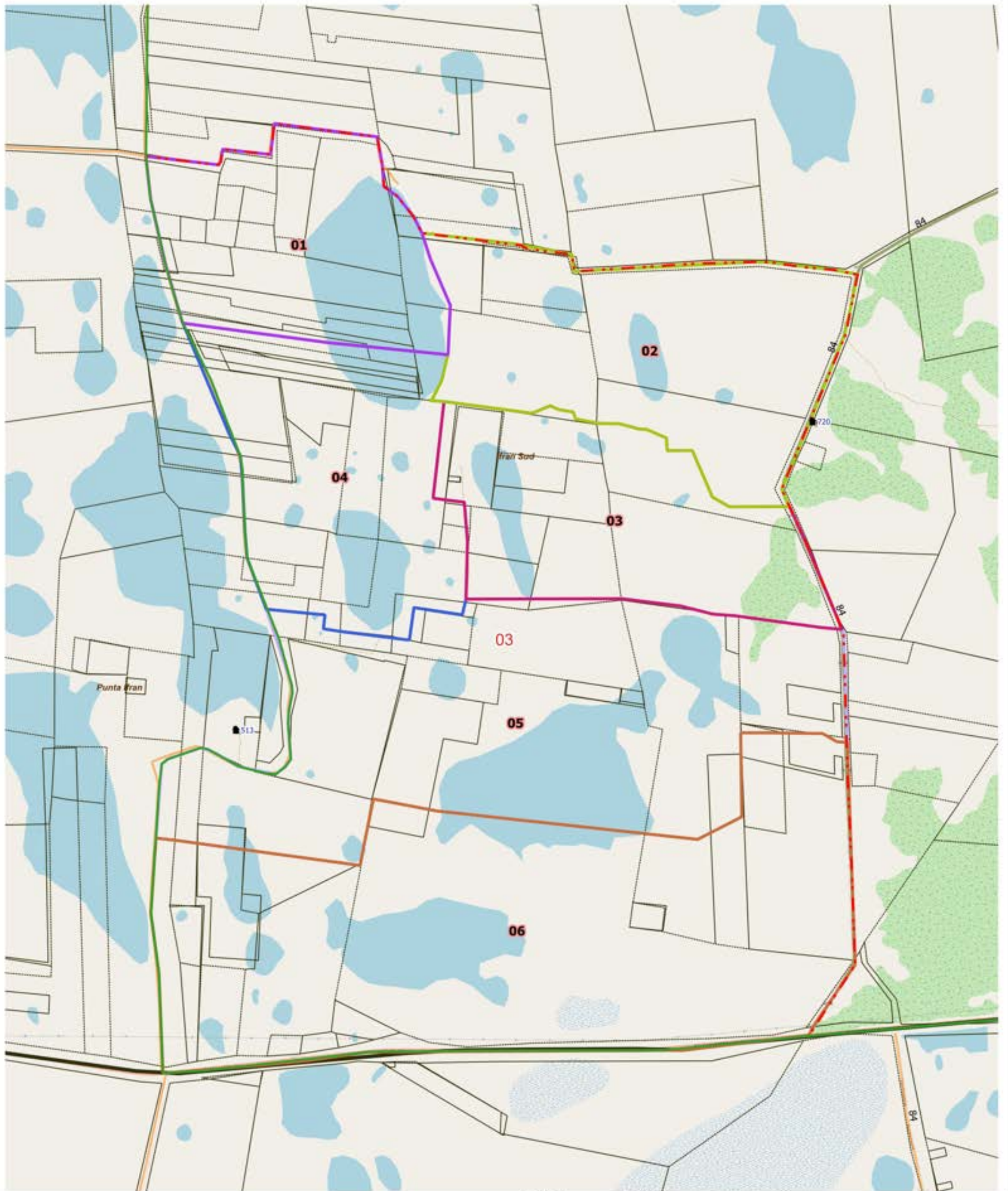


DESCRIPCIÓN

- 01
- 02
- 03
- 04
- 05
- 06
- 07
- 08
- 09
- 10
- 11

Escala 1:77200
POSGAR94 / Faja 6 - EPSG:22186

Fuente: DPE - INDEC
Elaborado por: DPE - INDEC
Coordinación del Sistema
Geoestadístico
Fecha de Elaboración: 2022



LEYENDA		Red Vial		Red Vial		Límite de Municipio		Imagen Fondo: OSM Standard / Google Satélite
Límite de Fracción	Envolverte de Localidades (NO CENSAR Dentro)	Parajes: Nombres	Escuelas: N°	Pavimento	Suelo Selecc.	Límite de Municipio	Parcelas Catastrales	
Límite de Radio	Localidades: Nombre	Viviendas Colectivas	Ripio	Tierra				

DESCRIPCIÓN

- 01
- 02
- 03
- 04
- 05
- 06



UBICACIÓN GEOGRÁFICA

Provincia: (18) CORRIENTES

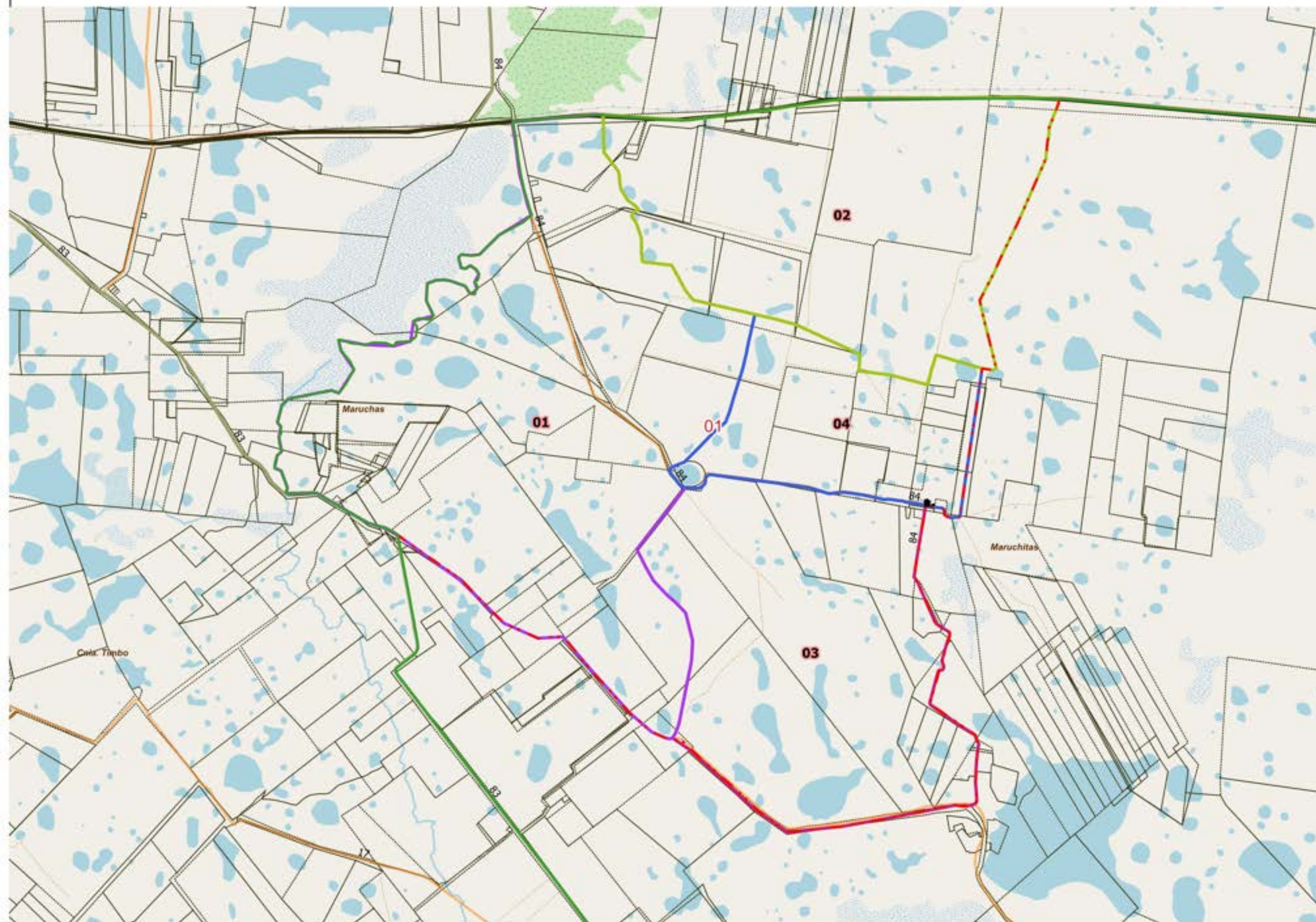
Depto: (070) GOYA

Fracción: 03

Radio: 01

LEYENDA

- ▭ Límite de Departamento
- ▭ Fracciones
- ▭ Radio Urbano
- ▭ Radio Rural o Mixto
- ▭ Envolverte de Localidades (NO CENSAR Dentro)
- ▭ Límite de Municipios
- ▭ Parcelas Catastrales
- Parajes: Nombre
- Localidades: Nombres
- Escuelas: N°
- Viviendas Colectivas (RELEVAR)
- Red Vial
 - ▬ Pavimento
 - ▬ Ripio
 - ▬ Suelo Seleccionado
 - ▬ Tierra
- Imagen de Fondo: OSM Standard / Google Satélite

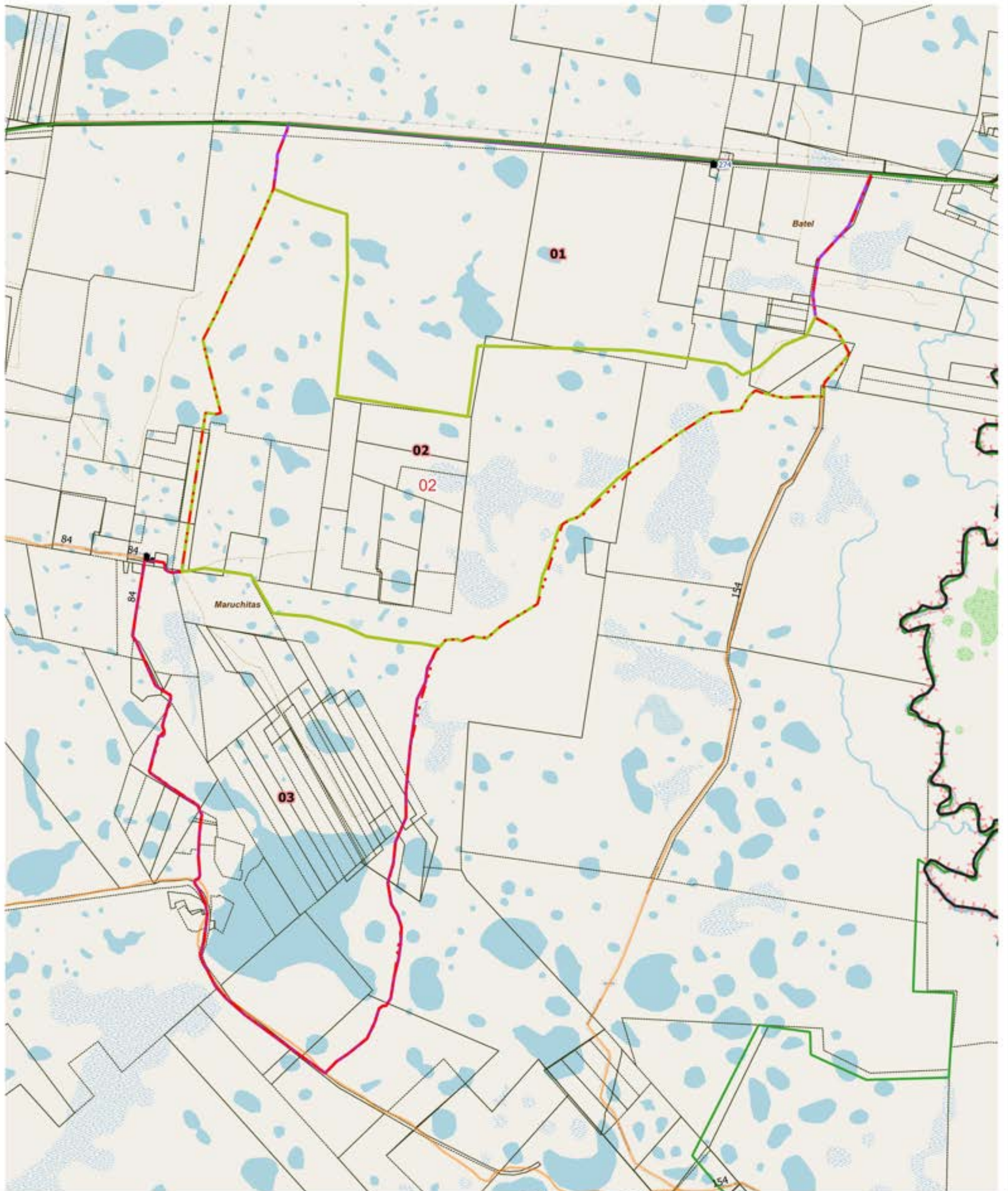


DESCRIPCIÓN

- 01
- 02
- 03
- 04

Escala 1:44900
POSGAR94 / Faja 6 - EPSG:22186

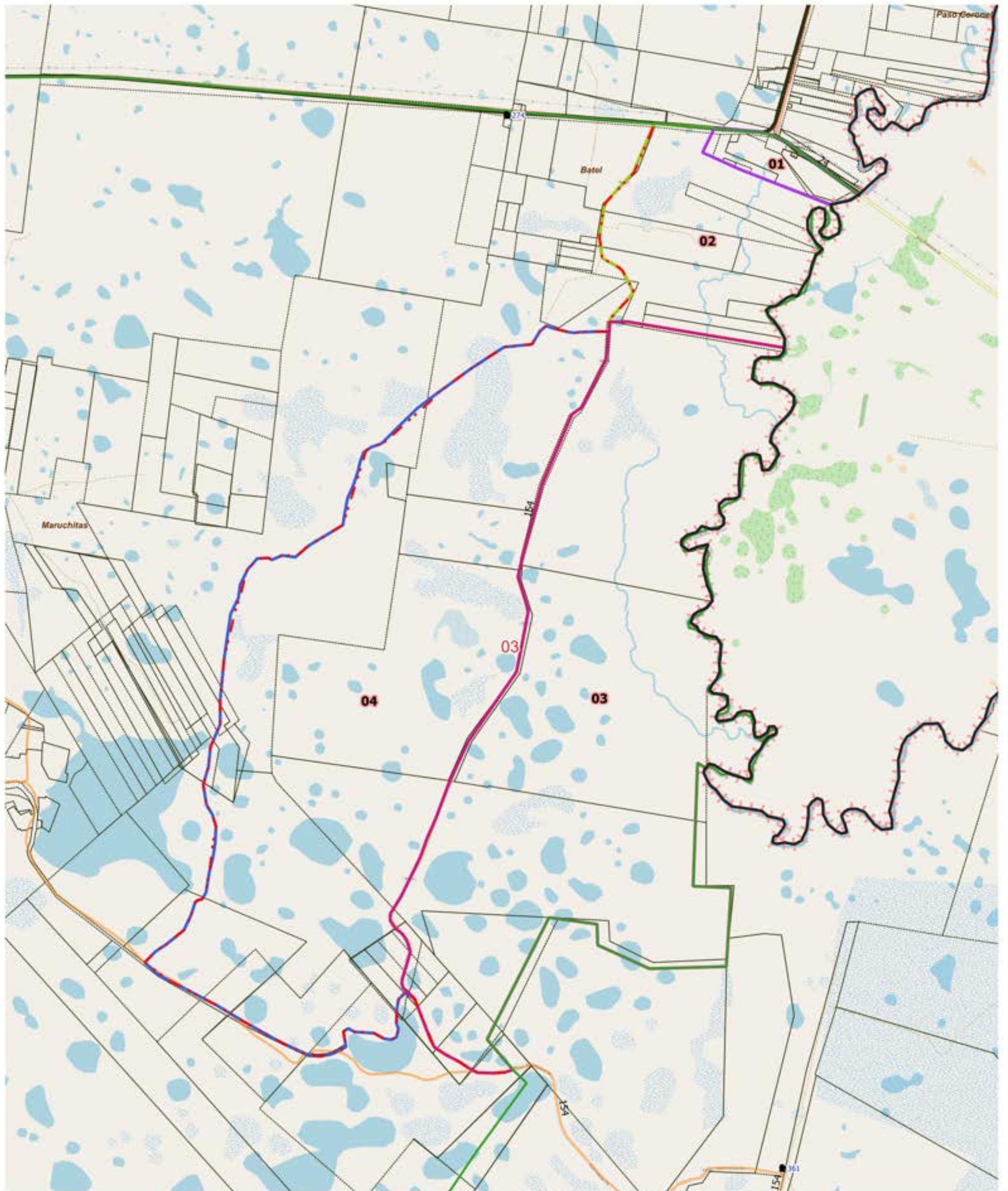
Fuente: DPE - INDEC
Elaborado por: DPE - INDEC
Coordinación del Sistema
Geoestadístico
Fecha de Elaboración: 2022



LEYENDA		Red Vial		Red Vial		Límite de Municipio		Imagen Fondo: OSM Standard / Google Satélite
Límite de Fracción	Envolverte de Localidades (NO CENSAR Dentro)	Pavimento	Suelo Selecc.	Límite de Municipio	Límite de Municipio	Límite de Municipio	Límite de Municipio	
Límite de Radio	Localidades: Nombre	Ripio	Tierra	Límite de Municipio	Límite de Municipio	Límite de Municipio	Límite de Municipio	Parcelas Catastrales
Parajes: Nombres	Escuelas: N°							
Viviendas Colectivas								

DESCRIPCIÓN

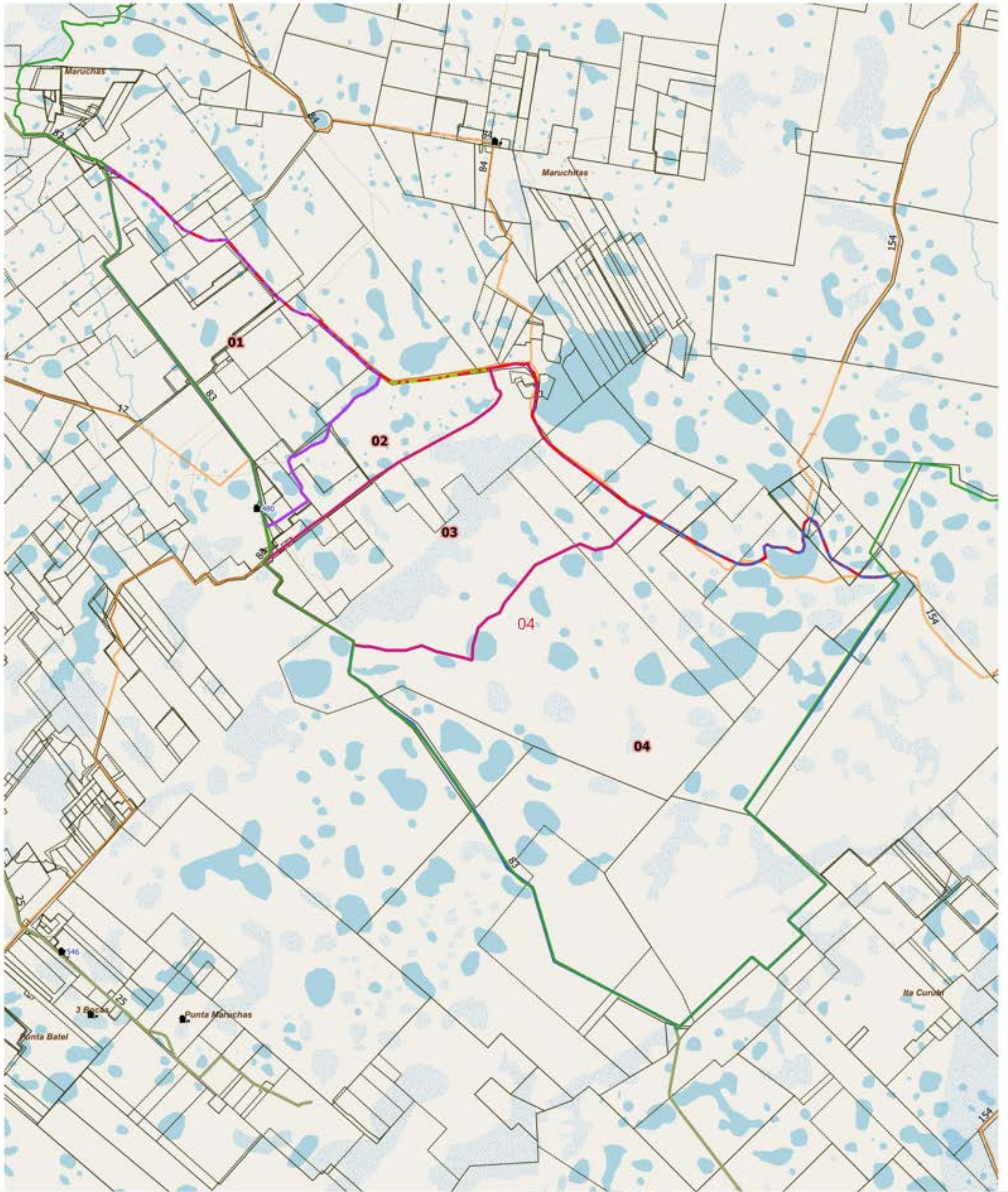
01 02 03



LEYENDA		Parajes: Nombres		Escuelas: N°		Red Vial		Red Vial		Límite de Municipio		Imagen Fondo: OSM Standard / Google Satélite	
	Límite de Fracción		Envolvente de Localidades (NO CENSAR Dentro)		Escuelas: N°		Pavimento		Suelo Selecc.		Límite de Municipio		
	Límite de Radio		Localidades: Nombre		Viviendas Colectivas		Ripio		Tierra				

DESCRIPCIÓN

- 01
- 02
- 03
- 04



LEYENDA		Red Vial		Red Vial		Límite de Municipio		Imagen Fondo: OSM Standard / Google Satélite
Límite de Fracción	Envolverte de Localidades (NO CENSAR Dentro)	Parajes: Nombres	Escuelas: N°	Pavimento	Suelo Seleccionado	Límite de Municipio	Parcelas Catastrales	
Límite de Radio	Localidades: Nombre	Viviendas Colectivas	Ripio	Tierra				

DESCRIPCIÓN

- 01
- 02
- 03
- 04



UBICACIÓN GEOGRÁFICA

Provincia: (18) CORRIENTES

Depto: (070) GOYA

Fracción: 04

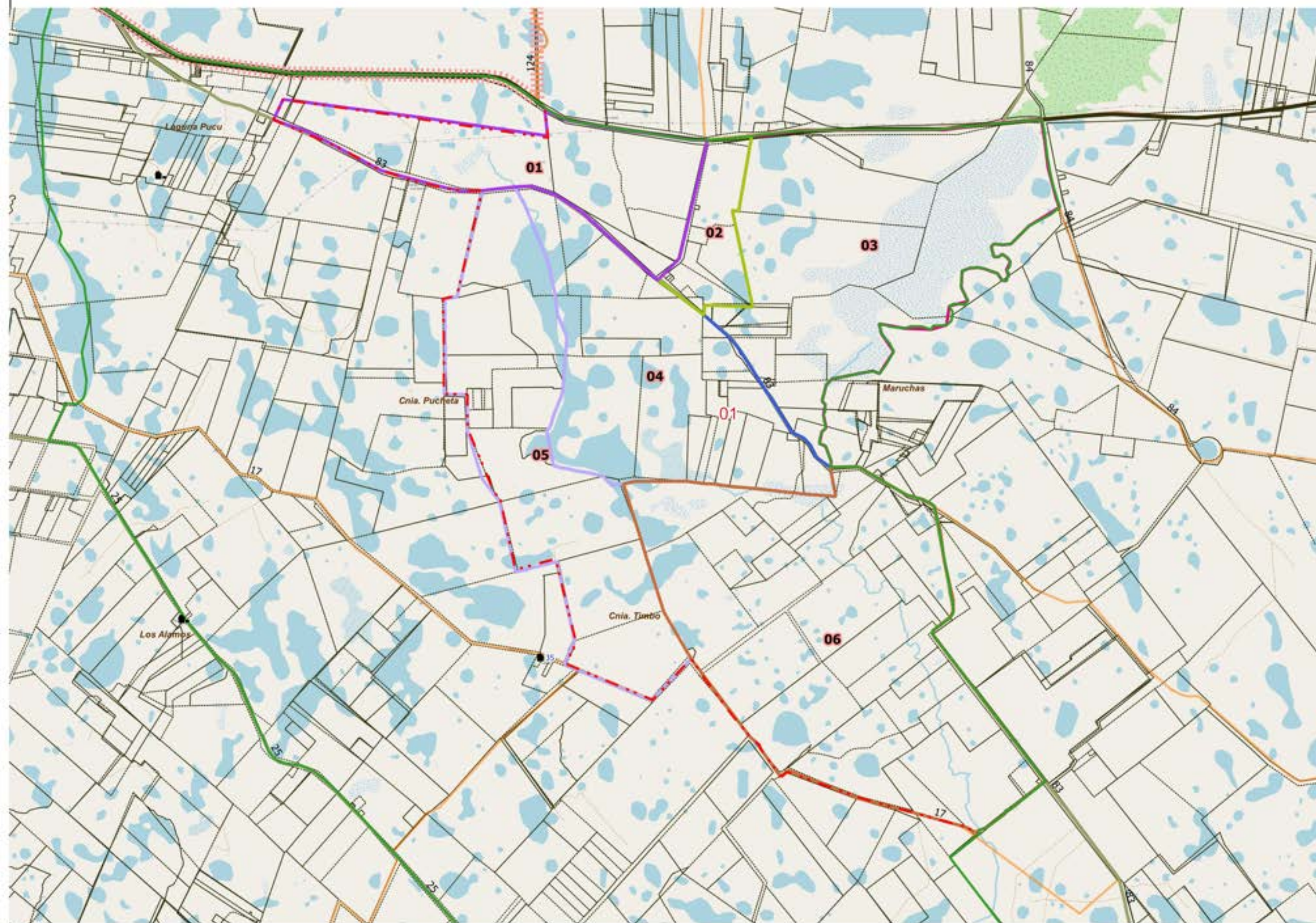
Radio: 01

LEYENDA

- ▭ Límite de Departamento
 - ▭ Fracciones
 - ▭ Radio Urbano
 - ▭ Radio Rural o Mixto
 - ▭ Envolverte de Localidades (NO CENSAR Dentro)
 - ▭ Límite de Municipios
 - ▭ Parcelas Catastrales
 - Parajes: Nombre
 - Localidades: Nombres
 - Escuelas: Nº
 - Viviendas Colectivas (RELEVAR)
 - Red Vial
 - ▬ Pavimento
 - ▬ Ripio
 - ▬ Suelo Seleccionado
 - ▬ Tierra
- Imagen de Fondo:
OSM Standard / Google Satélite

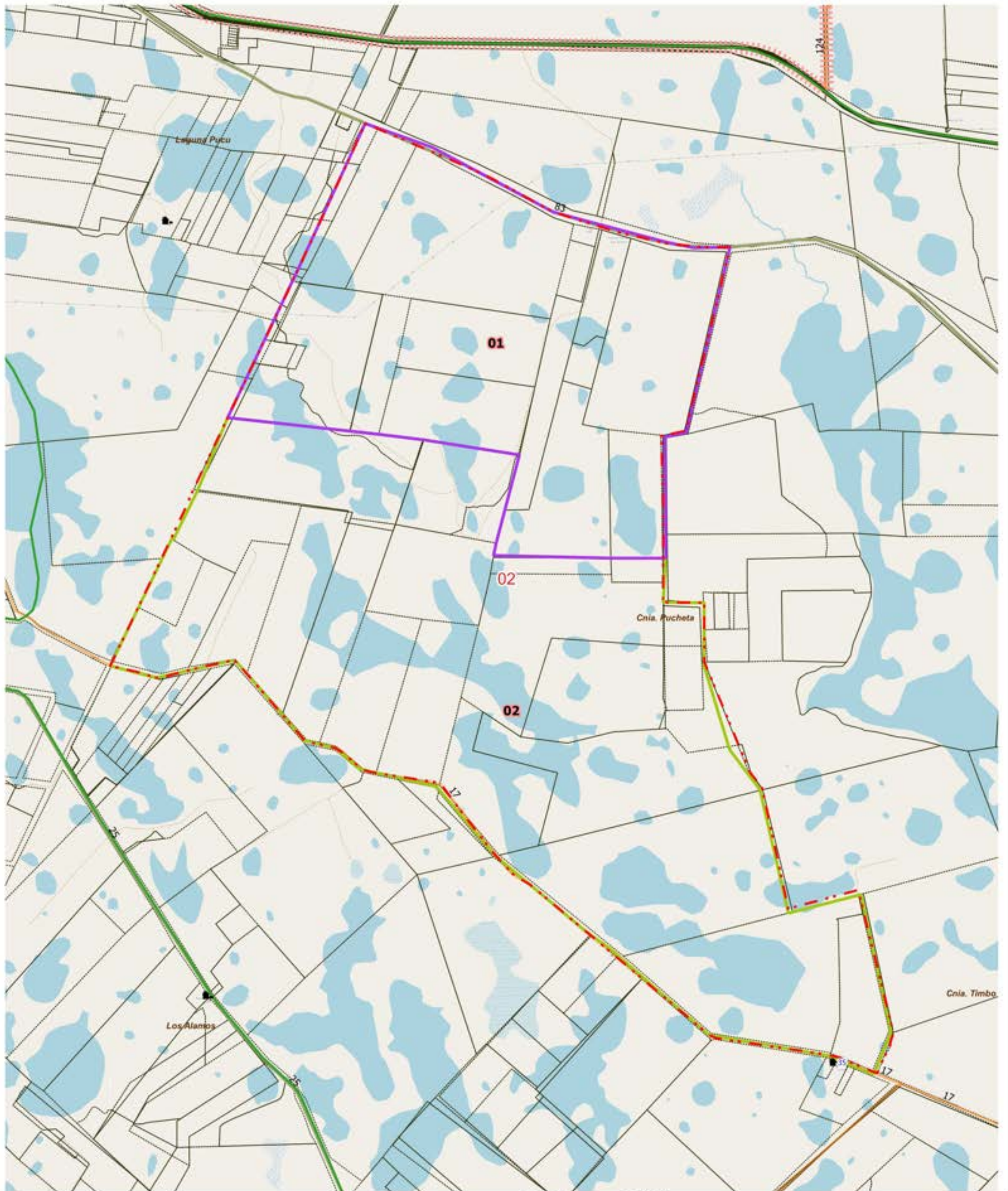
Escala 1:48100
POSGAR94 / Faja 6 - EPSG:22186

Fuente: DPE - INDEC
Elaborado por: DPE - INDEC
Coordinación del Sistema
Geoestadístico
Fecha de Elaboración: 2022



DESCRIPCIÓN

- 01
- 02
- 03
- 04
- 05
- 06



LEYENDA		Parajes: Nombres		Escuelas: N°		Red Vial		Red Vial		Límite de Municipio		Imagen Fondo: OSM Standard / Google Satélite	
	Límite de Fracción		Envolvente de Localidades (NO CENSAR Dentro)		Escuelas: N°		Pavimento		Suelo Seleccionado		Límite de Municipio		
	Límite de Radio		Localidades: Nombre		Viviendas Colectivas		Ripio		Tierra				

DESCRIPCIÓN

01 02



UBICACIÓN GEOGRÁFICA

Provincia: (18) CORRIENTES

Depto: (070) GOYA

Fracción: 04

Radio: 03

LEYENDA

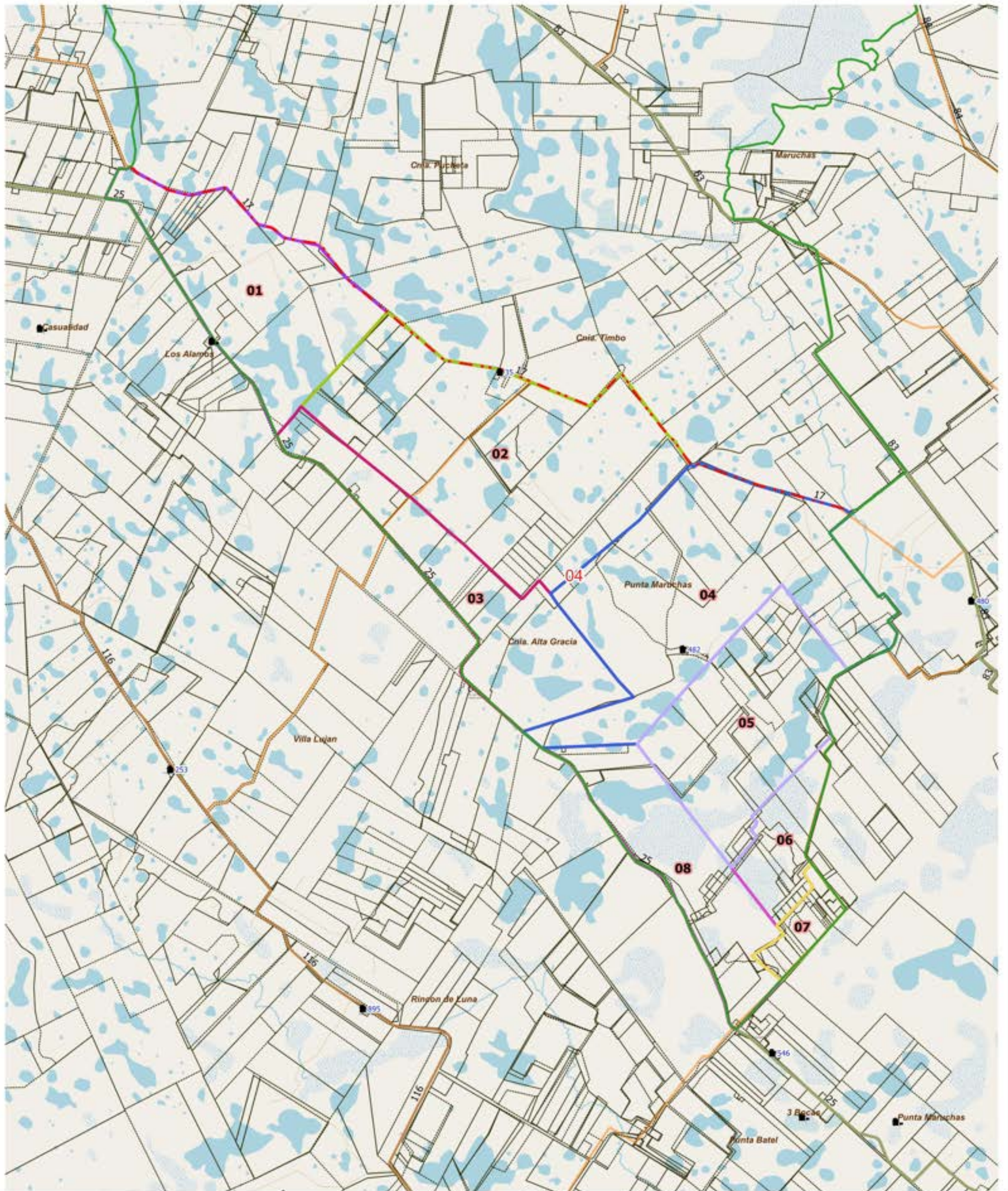
- ▭ Límite de Departamento
- ▭ Fracciones
- ▭ Radio Urbano
- ▭ Radio Rural o Mixto
- ▭ Envolverte de Localidades (NO CENSAR Dentro)
- ▭ Límite de Municipios
- ▭ Parcelas Catastrales
- Parajes: Nombre
- Localidades: Nombres
- Escuelas: N°
- Viviendas Colectivas (RELEVAR)
- Red Vial
- ▬ Pavimento
- ▬ Ripio
- ▬ Suelo Seleccionado
- ▬ Tierra
- Imagen de Fondo: OSM Standard / Google Satélite

DESCRIPCIÓN

- 01
- 02
- 03
- 04

Escala 1:29100
POSGAR94 / Faja 6 - EPSG:22186

Fuente: DPE - INDEC
Elaborado por: DPE - INDEC
Coordinación del Sistema
Geoestadístico
Fecha de Elaboración: 2022



LEYENDA		Red Vial		Red Vial		Límite de Municipio		Imagen Fondo: OSM Standard / Google Satélite
Límite de Fracción	Envolverte de Localidades (NO CENSAR Dentro)	Pavimento	Suelo Selecc.	Límite de Municipio	Parcelas Catastrales			
Límite de Radio	Localidades: Nombre	Ripio	Tierra					
Parajes: Nombres	Viviendas Colectivas							
Escuelas: N°								

DESCRIPCIÓN

- 01
- 02
- 03
- 04
- 05
- 06
- 07
- 08



UBICACIÓN GEOGRÁFICA

Provincia: (18) CORRIENTES

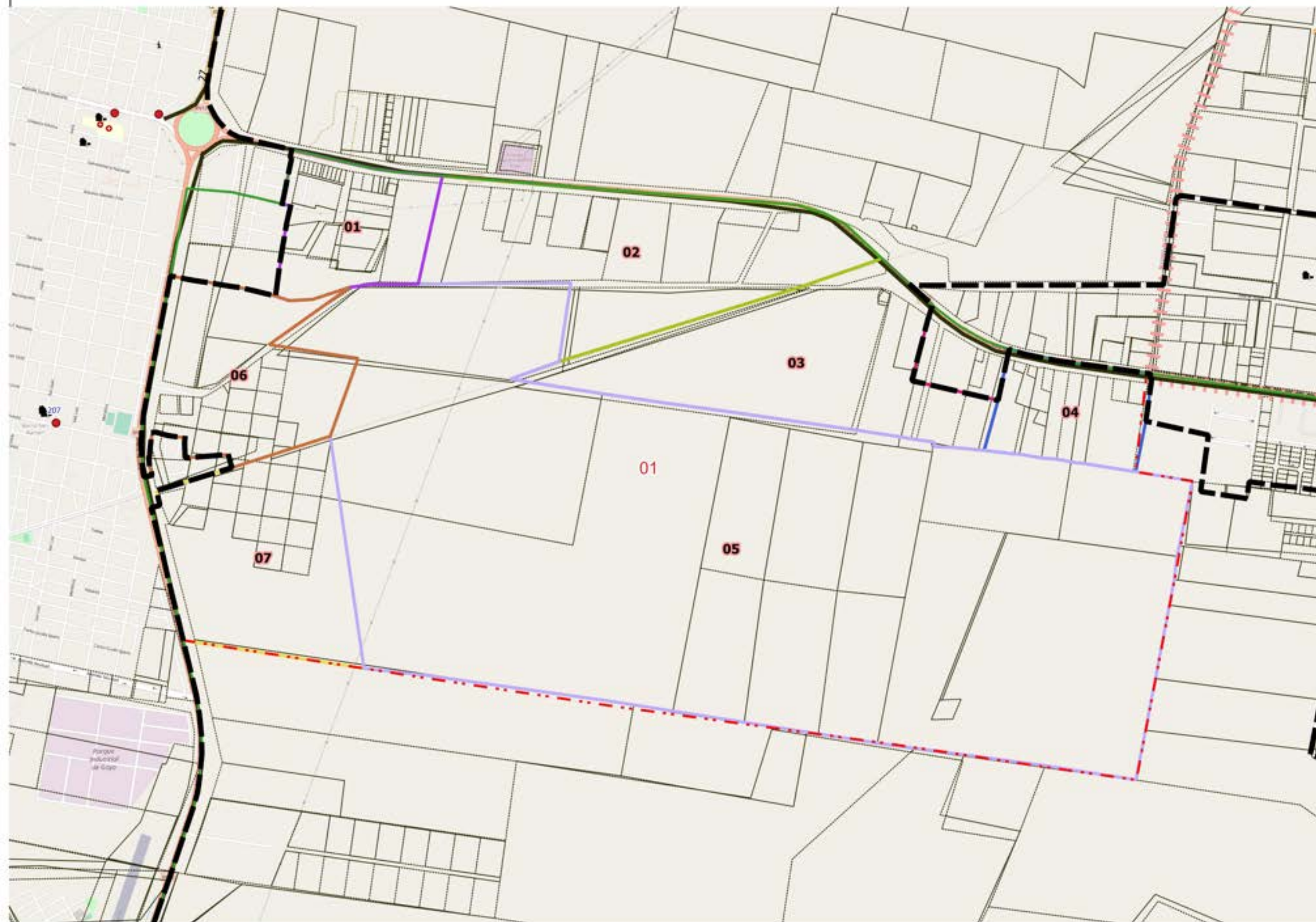
Depto: (070) GOYA

Fracción: 05

Radio: 01

LEYENDA

- Limite de Departamento
 - Fracciones
 - Radio Urbano
 - Radio Rural o Mixto
 - Envolvere de Localidades (NO CENSAR Dentro)
 - Limite de Municipios
 - Parcelas Catastrales
 - Parajes: Nombre
 - Localidades: Nombres
 - Escuelas: Nº
 - Viviendas Colectivas (RELEVAR)
 - Red Vial
 - Pavimento
 - Ripio
 - Suelo Seleccionado
 - Tierra
- Imagen de Fondo:
OSM Standard / Google Satélite



DESCRIPCIÓN

- 01
- 02
- 03
- 04
- 05
- 06
- 07

Escala 1:17100
POSGAR94 / Faja 6 - EPSG:22186

Fuente: DPE - INDEC
Elaborado por: DPE - INDEC
Coordinación del Sistema
Geoestadístico
Fecha de Elaboración: 2022



UBICACIÓN GEOGRÁFICA

Provincia: (18) CORRIENTES

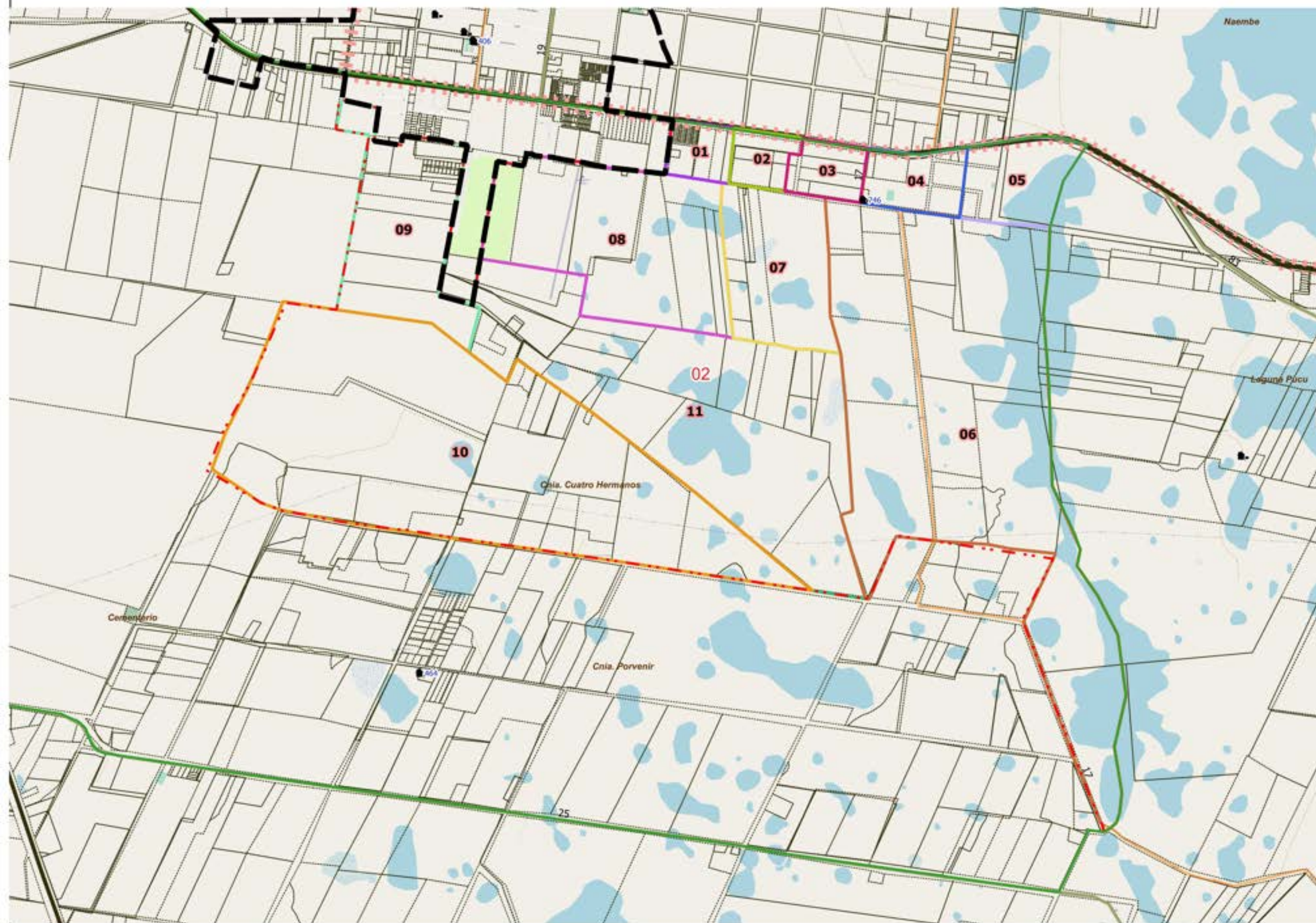
Depto: (070) GOYA

Fracción: 05

Radio: 02

LEYENDA

- Límite de Departamento
- Fracciones
- Radio Urbano
- Radio Rural o Mixto
- Envoltorio de Localidades (NO CENSAR Dentro)
- Límite de Municipios
- Parcelas Catastrales
- Parajes: Nombre
- Localidades: Nombres
- Escuelas: N°
- Viviendas Colectivas (RELEVAR)
- Red Vial
- Pavimento
- Ripio
- Suelo Seleccionado
- Tierra
- Imagen de Fondo: OSM Standard / Google Satélite



DESCRIPCIÓN

- 01
- 02
- 03
- 04
- 05
- 06
- 07
- 08
- 09
- 10
- 11

Escala 1:29200
POSGAR94 / Faja 6 - EPSG:22186

Fuente: DPE - INDEC
Elaborado por: DPE - INDEC
Coordinación del Sistema
Geoestadístico
Fecha de Elaboración: 2022



UBICACIÓN GEOGRÁFICA

Provincia: (18) CORRIENTES

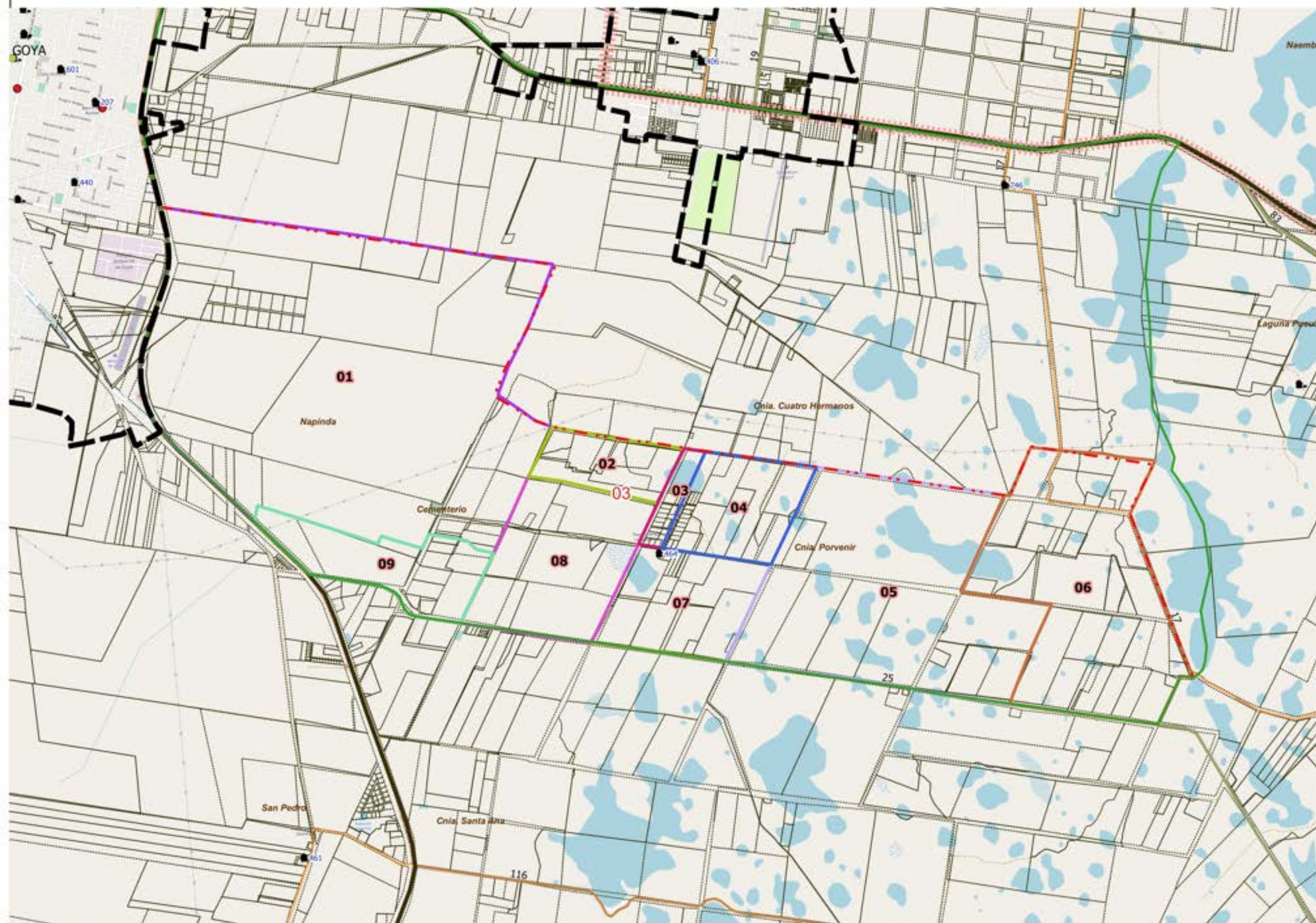
Depto: (070) GOYA

Fracción: 05

Radio: 03

LEYENDA

- Límite de Departamento
- Fracciones
- Radio Urbano
- Radio Rural o Mixto
- Envolverte de Localidades (NO CENSAR Dentro)
- Límite de Municipios
- Parcelas Catastrales
- Parajes: Nombre
- Localidades: Nombres
- Escuelas: N°
- Viviendas Colectivas (RELEVAR)
- Red Vial
- Pavimento
- Ripio
- Suelo Seleccionado
- Tierra
- Imagen de Fondo: OSM Standard / Google Satélite



DESCRIPCIÓN

- 01
- 02
- 03
- 04
- 05
- 06
- 07
- 08
- 09

Escala 1:37500
POSGAR94 / Faja 6 - EPSG:22186

Fuente: DPE - INDEC
Elaborado por: DPE - INDEC
Coordinación del Sistema Geoadministrativo
Fecha de Elaboración: 2022



UBICACIÓN GEOGRÁFICA

Provincia: (18) CORRIENTES

Depto: (070) GOYA

Fracción: 06

Radio: 01

LEYENDA

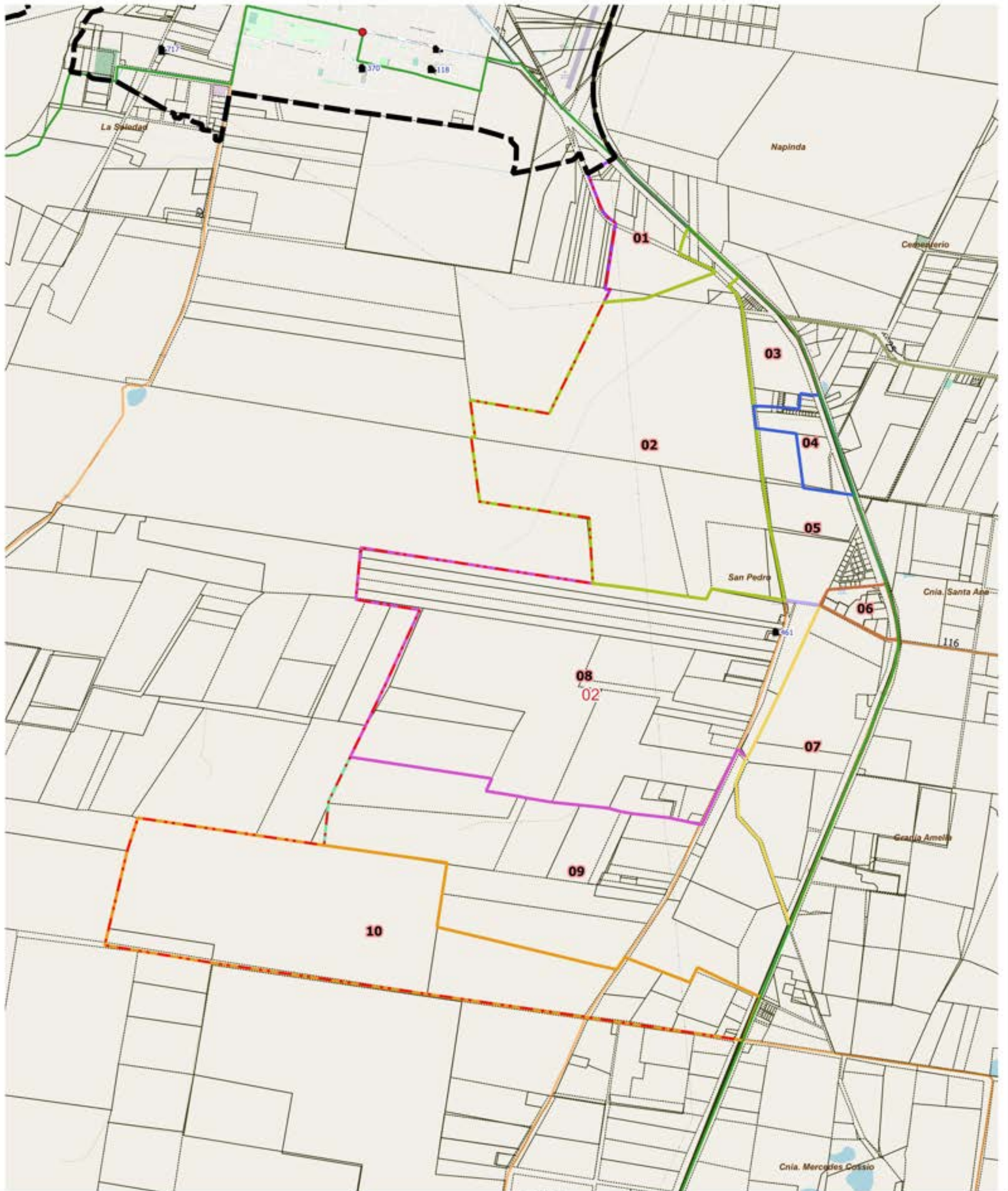
- Límite de Departamento
 - Fracciones
 - Radio Urbano
 - Radio Rural o Mixto
 - Envolverte de Localidades (NO CENSAR Dentro)
 - Límite de Municipios
 - Parcelas Catastrales
 - Parajes: Nombre
 - Localidades: Nombres
 - Escuelas: N°
 - Viviendas Colectivas (RELEVAR)
 - Red Vial
 - Pavimento
 - Ripio
 - Suelo Seleccionado
 - Tierra
- Imagen de Fondo:
OSM Standard / Google Satélite

DESCRIPCIÓN

- | | | | | | | | | | | | |
|----|----|----|----|----|----|----|----|----|----|----|----|
| 01 | 03 | 04 | 05 | 06 | 07 | 08 | 09 | 10 | 11 | 12 | 13 |
| 02 | | | | | | | | | | | |

Escala 1:40400
POSGAR94 / Faja 6 - EPSG:22186

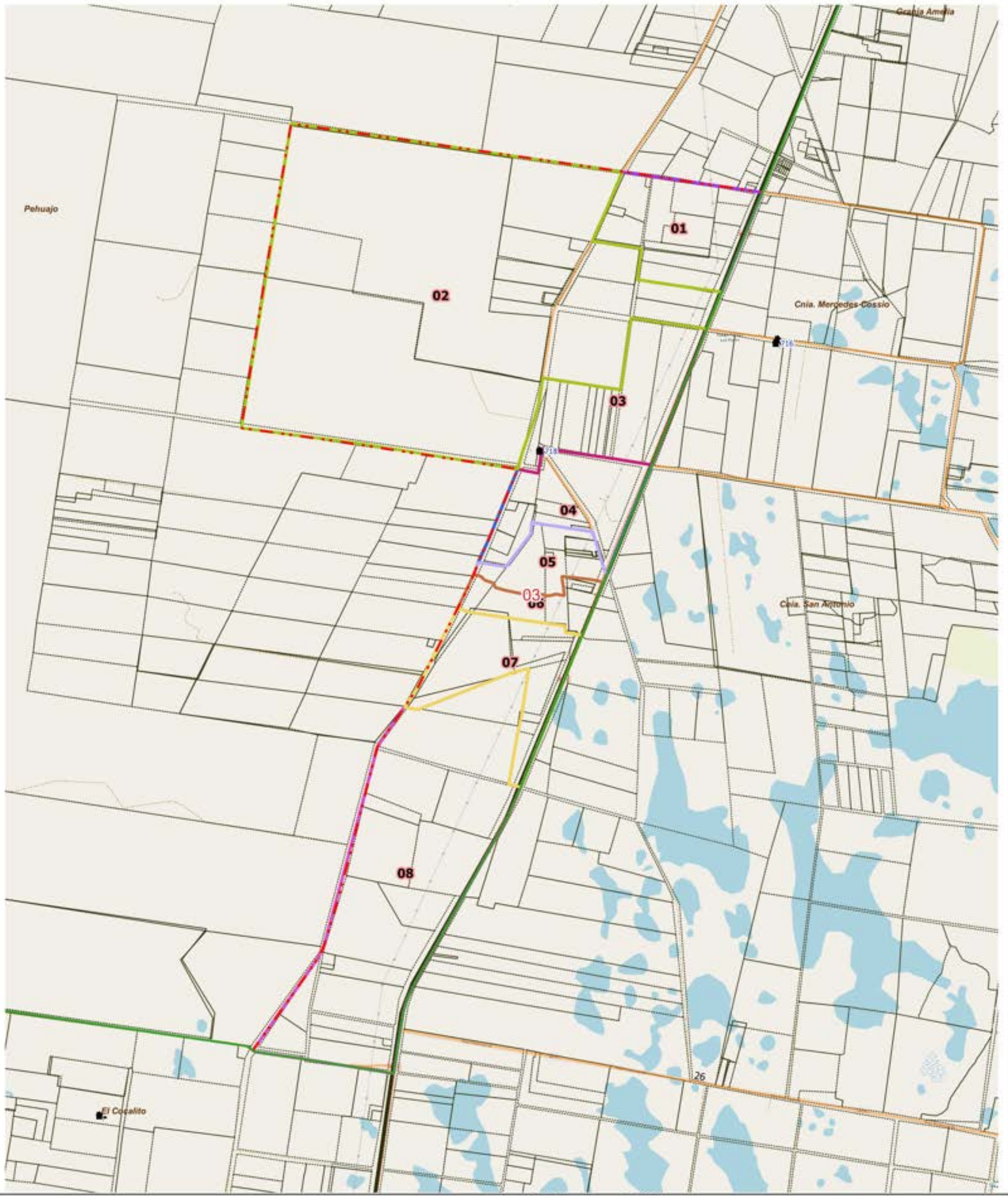
Fuente: DPE - INDEC
Elaborado por: DPE - INDEC
Coordinación del Sistema
Geoestadístico
Fecha de Elaboración: 2022



LEYENDA		Red Vial		Red Vial		Límite de Municipio		Imagen Fondo: OSM Standard / Google Satélite
Límite de Fracción	Envolverte de Localidades (NO CENSAR Dentro)	Pavimento	Suelo Selecc.	Límite de Municipio	Límite de Radio	Límite de Municipio	Parcelas Catastrales	
Límite de Radio	Localidades: Nombre	Ripio	Tierra	Escuelas: N°	Viviendas Colectivas	Escuelas: N°		
	Parajes: Nombres							

DESCRIPCIÓN

- 01
- 02
- 03
- 04
- 05
- 06
- 07
- 08
- 09
- 10



LEYENDA		Red Vial		Red Vial		Límite de Municipio		Imagen Fondo: OSM Standard / Google Satélite
Límite de Fracción	Envolverte de Localidades (NO CENSAR Dentro)	Parajes: Nombres	Escuelas: N°	Pavimento	Suelo Seleccionado	Límite de Municipio	Parcelas Catastrales	
Límite de Radio	Localidades: Nombre	Viviendas Colectivas	Ripio	Tierra				

DESCRIPCIÓN

- 01
- 02
- 03
- 04
- 05
- 06
- 07
- 08



UBICACIÓN GEOGRÁFICA

Provincia: (18) CORRIENTES

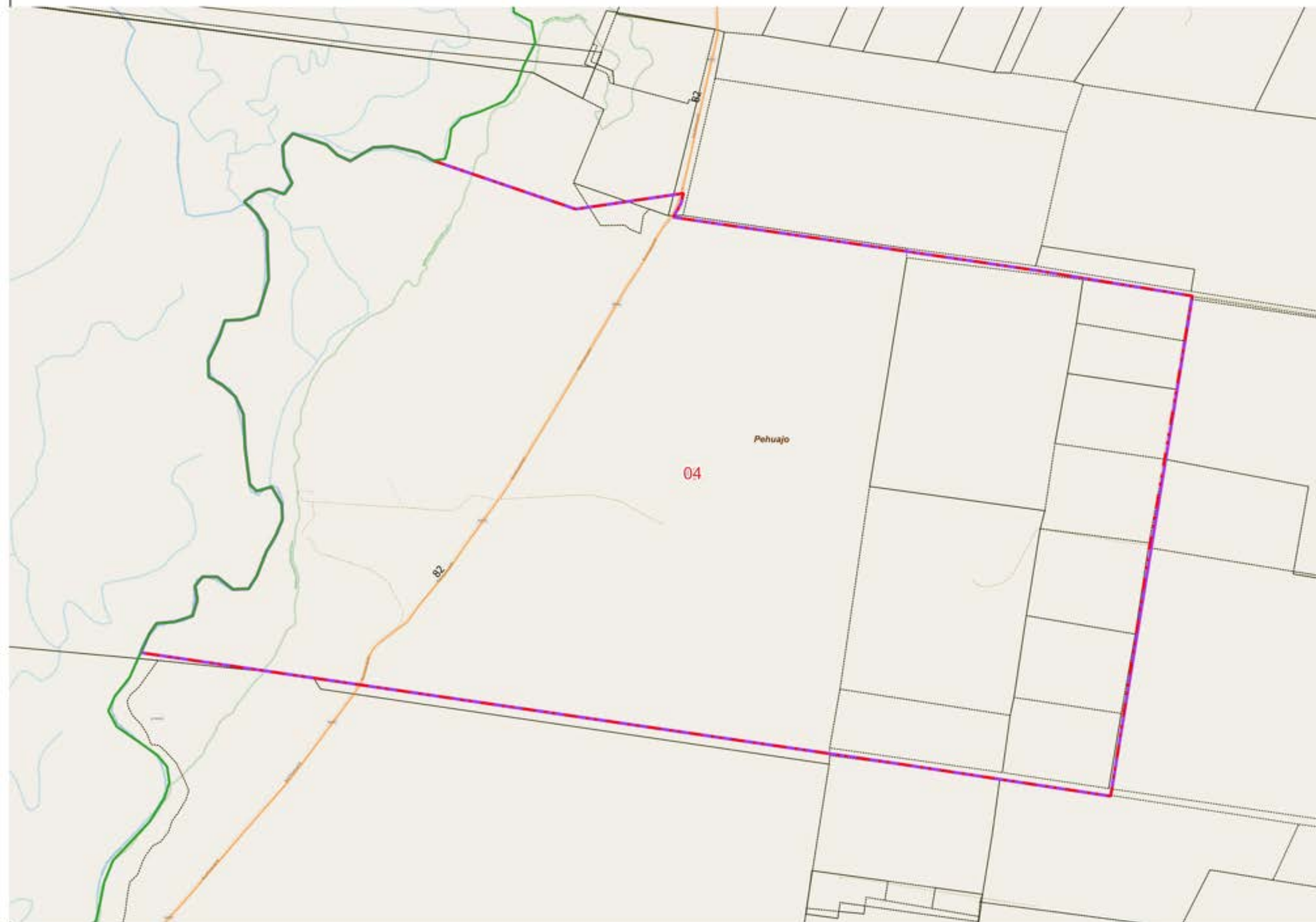
Depto: (070) GOYA

Fracción: 06

Radio: 04

LEYENDA

-  Límite de Departamento
-  Fracciones
-  Radio Urbano
-  Radio Rural o Mixto
-  Envolverte de Localidades (NO CENSAR Dentro)
-  Límite de Municipios
-  Parcelas Catastrales
- Parajes: Nombre
- Localidades: Nombres
- Escuelas: N°
- Viviendas Colectivas (RELEVAR)
- Red Vial
- Pavimento
- Ripio
- Suelo Seleccionado
- Tierra
- Imagen de Fondo:
OSM Standard / Google Satélite



DESCRIPCIÓN

 01

Escala 1:23100
POSGAR94 / Faja 6 - EPSG:22186

Fuente: DPE - INDEC
Elaborado por: DPE - INDEC
Coordinación del Sistema
Geoestadístico
Fecha de Elaboración: 2022



UBICACIÓN GEOGRÁFICA

Provincia: (18) CORRIENTES

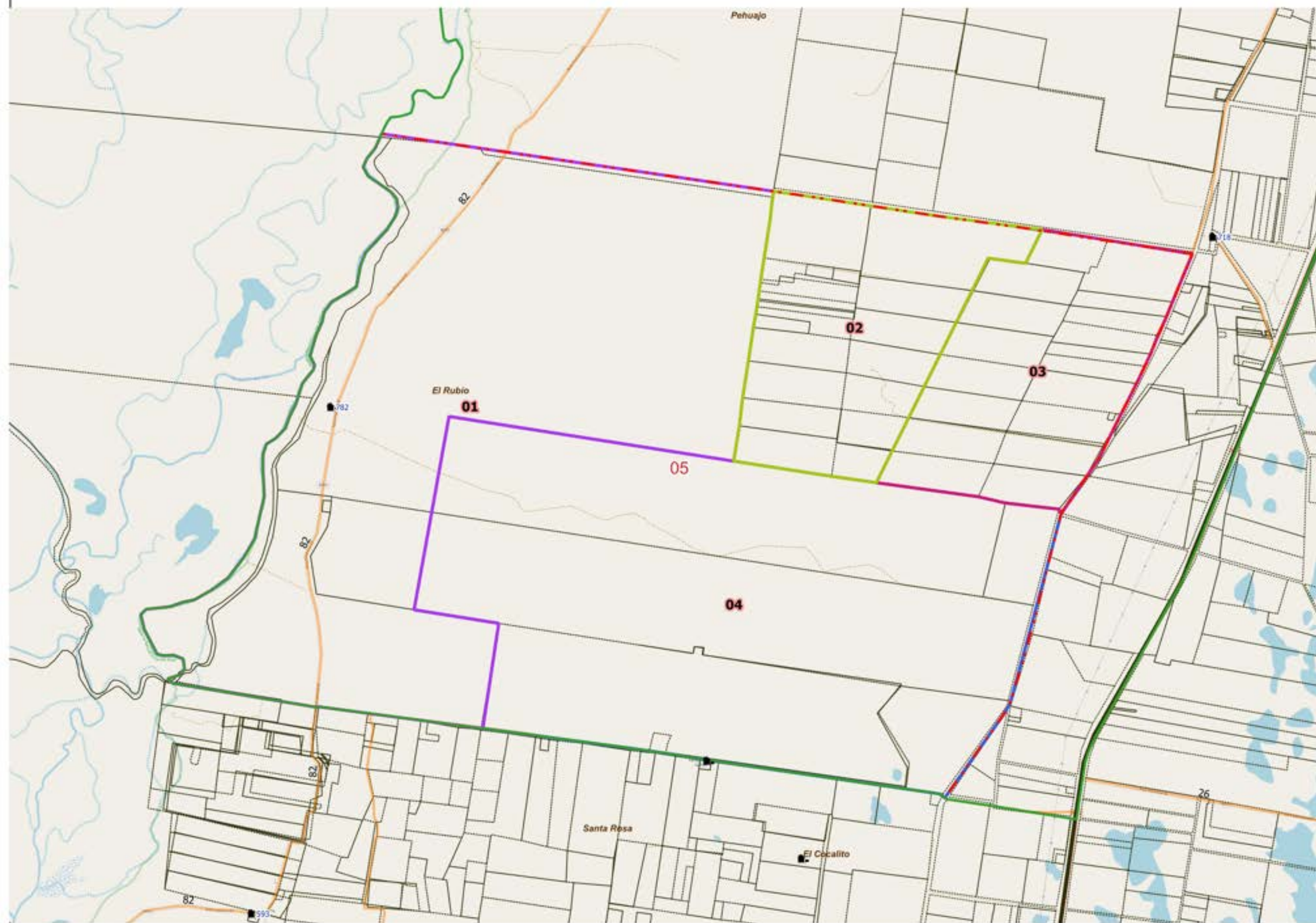
Depto: (070) GOYA

Fracción: 06

Radio: 05

LEYENDA

- Límite de Departamento
- Fracciones
- Radio Urbano
- Radio Rural o Mixto
- Envolverte de Localidades (NO CENSAR Dentro)
- Límite de Municipios
- Parcelas Catastrales
- Parajes: Nombre
- Localidades: Nombres
- Escuelas: N°
- Viviendas Colectivas (RELEVAR)
- Red Vial
- Pavimento
- Ripio
- Suelo Seleccionado
- Tierra
- Imagen de Fondo:
OSM Standard / Google Satélite



DESCRIPCIÓN

- 01
- 02
- 03
- 04

Escala 1:40500
POSGAR94 / Faja 6 - EPSG:22186

Fuente: DPE - INDEC
Elaborado por: DPE - INDEC
Coordinación del Sistema
Geoestadístico
Fecha de Elaboración: 2022



UBICACIÓN GEOGRÁFICA

Provincia: (18) CORRIENTES

Depto: (070) GOYA

Fracción: 07

Radio: 01

LEYENDA

- Límite de Departamento
- Fracciones
- Radio Urbano
- Radio Rural o Mixto
- Envolverte de Localidades (NO CENSAR Dentro)
- Límite de Municipios
- Parcelas Catastrales
- Parajes: Nombre
- Localidades: Nombres
- Escuelas: N°
- Viviendas Colectivas (RELEVAR)
- Red Vial
- Pavimento
- Ripio
- Suelo Seleccionado
- Tierra
- Imagen de Fondo: OSM Standard / Google Satélite

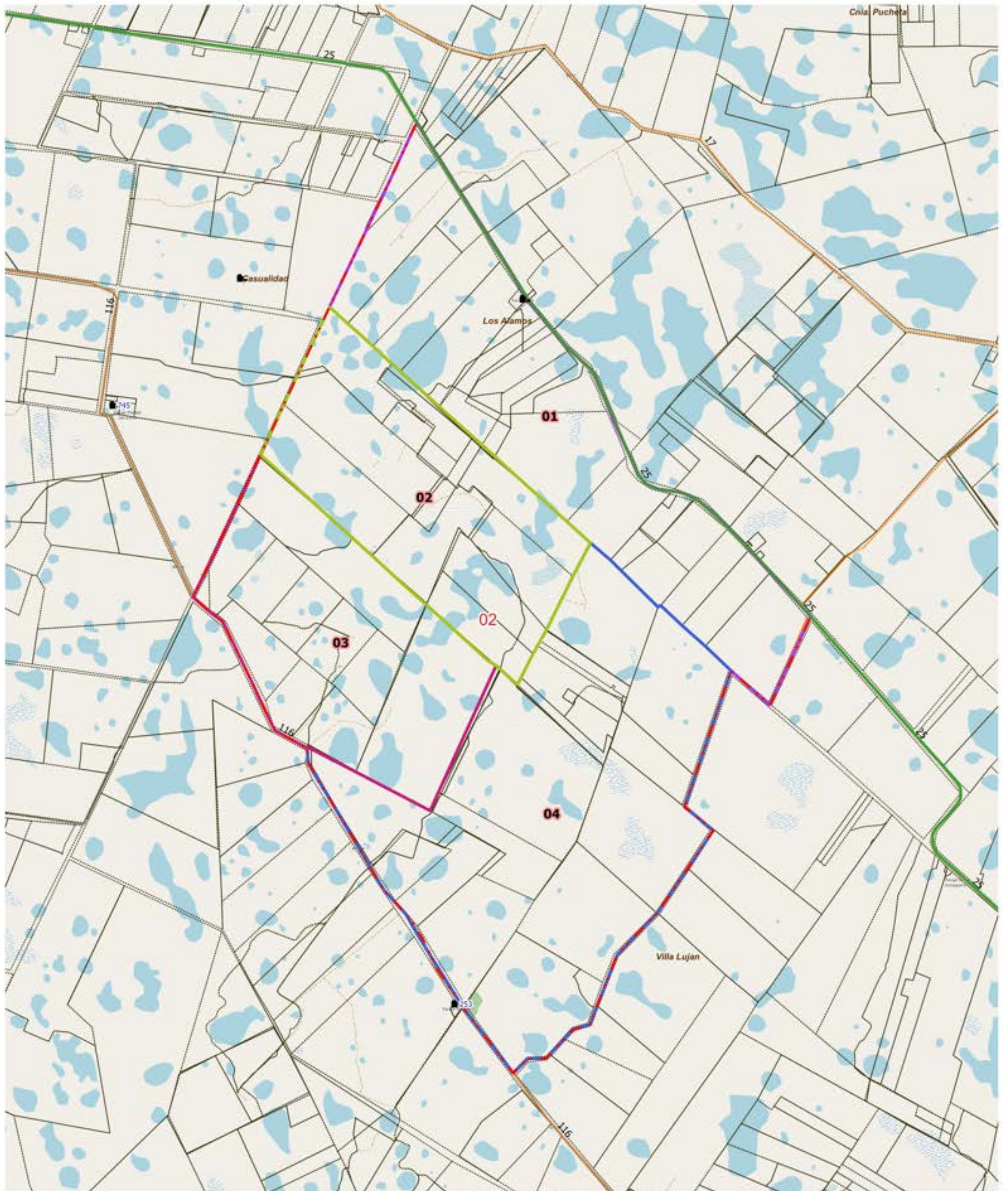


DESCRIPCIÓN

- 01
- 02
- 03
- 04
- 05
- 06
- 07
- 08
- 09
- 10

Escala 1:34200
POSGAR94 / Faja 6 - EPSG:22186

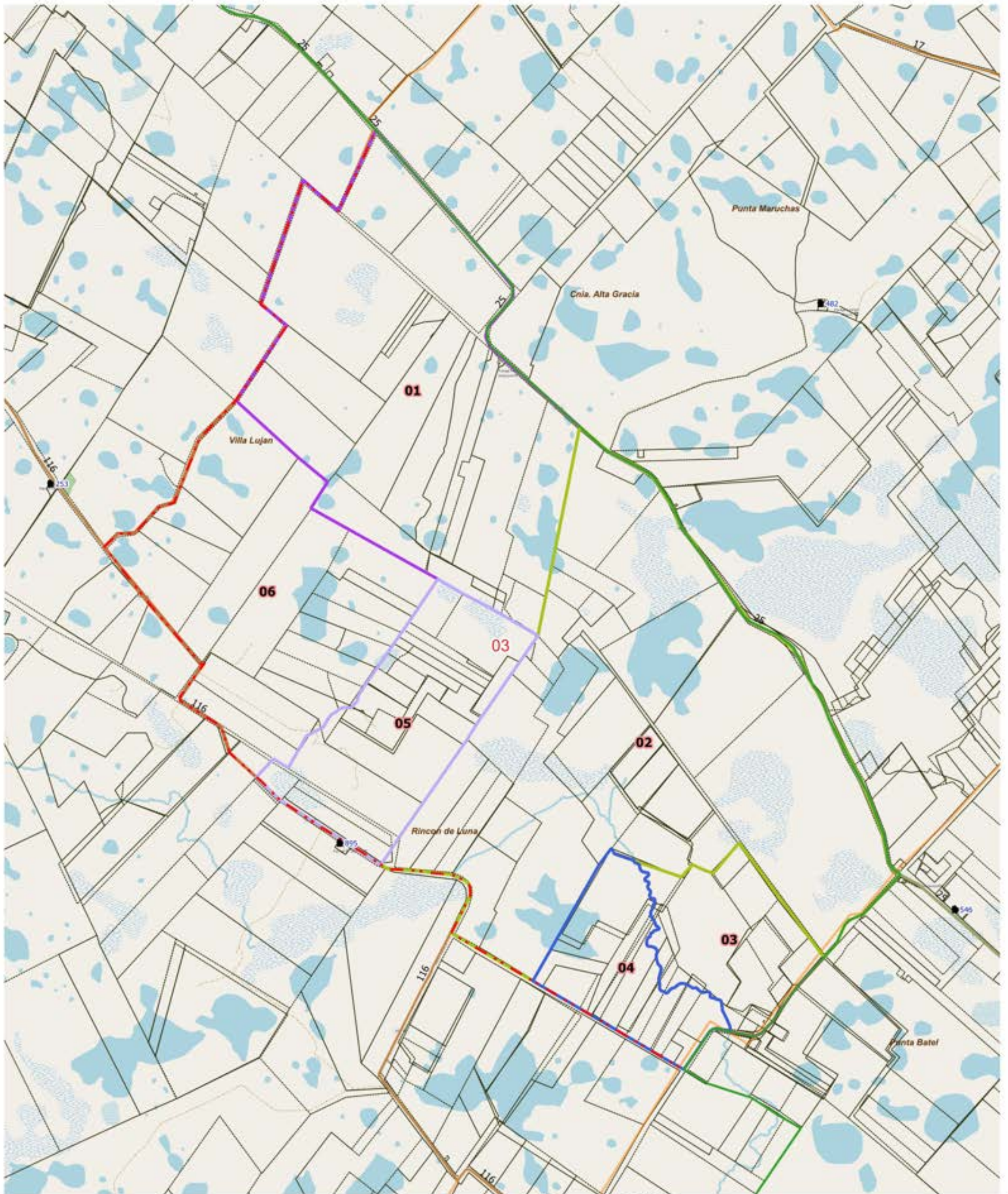
Fuente: DPE - INDEC
Elaborado por: DPE - INDEC
Coordinación del Sistema Geoadistístico
Fecha de Elaboración: 2022



LEYENDA		Parajes: Nombres		Escuelas: N°		Red Vial		Red Vial		Límite de Municipio		Imagen Fondo: OSM Standard / Google Satélite	
	Límite de Fracción		Envolverte de Localidades (NO CENSAR Dentro)		Escuelas: N°		Pavimento		Suelo Selecc.		Límite de Municipio		
	Límite de Radio		Localidades: Nombre		Viviendas Colectivas		Ripio		Tierra				

DESCRIPCIÓN

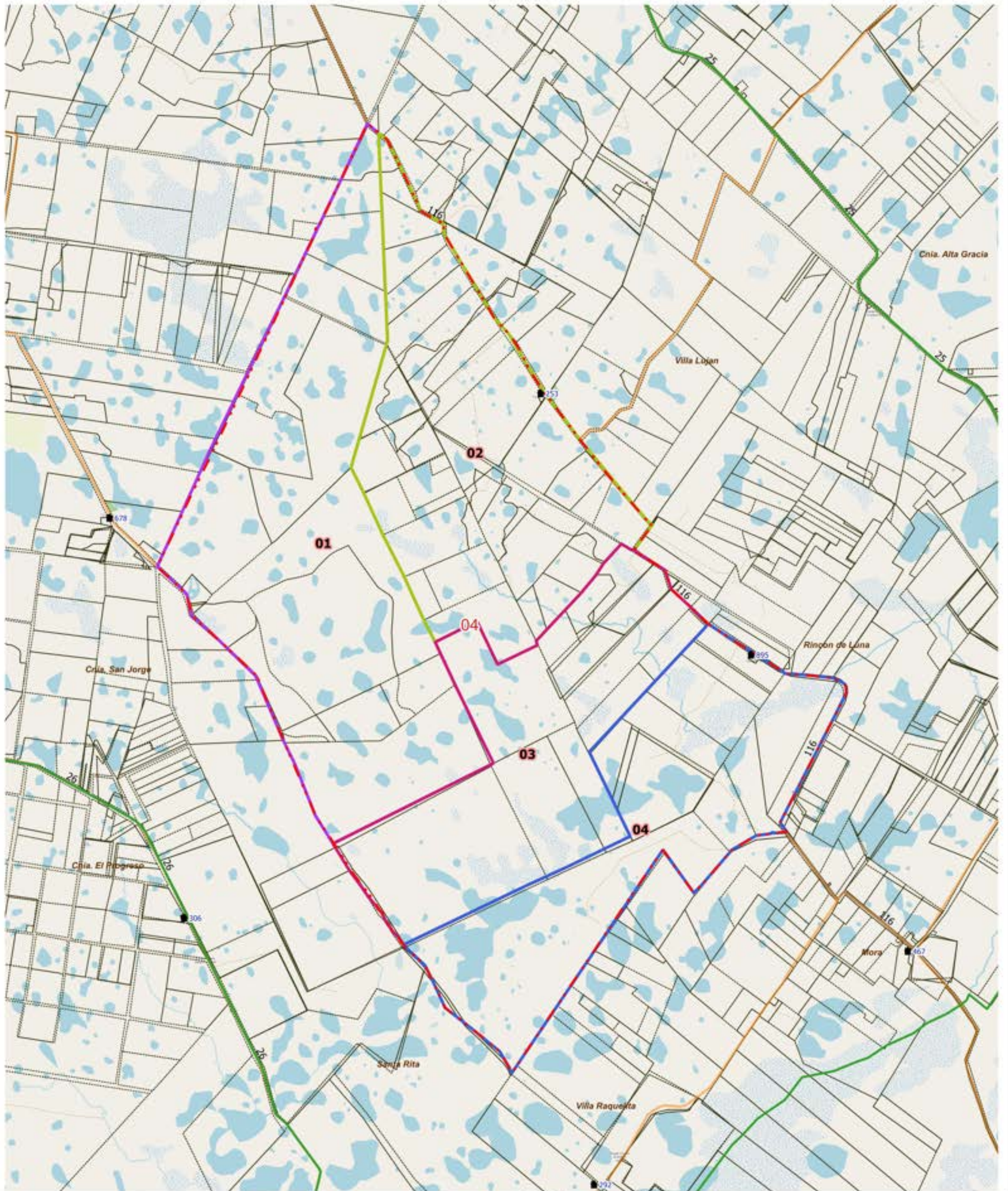
01 02 03 04



LEYENDA		Red Vial		Red Vial		Límite de Municipio		Imagen Fondo: OSM Standard / Google Satélite
Límite de Fracción	Envolverte de Localidades (NO CENSAR Dentro)	Parajes: Nombres	Escuelas: N°	Pavimento	Suelo Seleccionado	Límite de Municipio	Parcelas Catastrales	
Límite de Radio	Localidades: Nombre	Viviendas Colectivas	Ripio	Tierra				

DESCRIPCIÓN

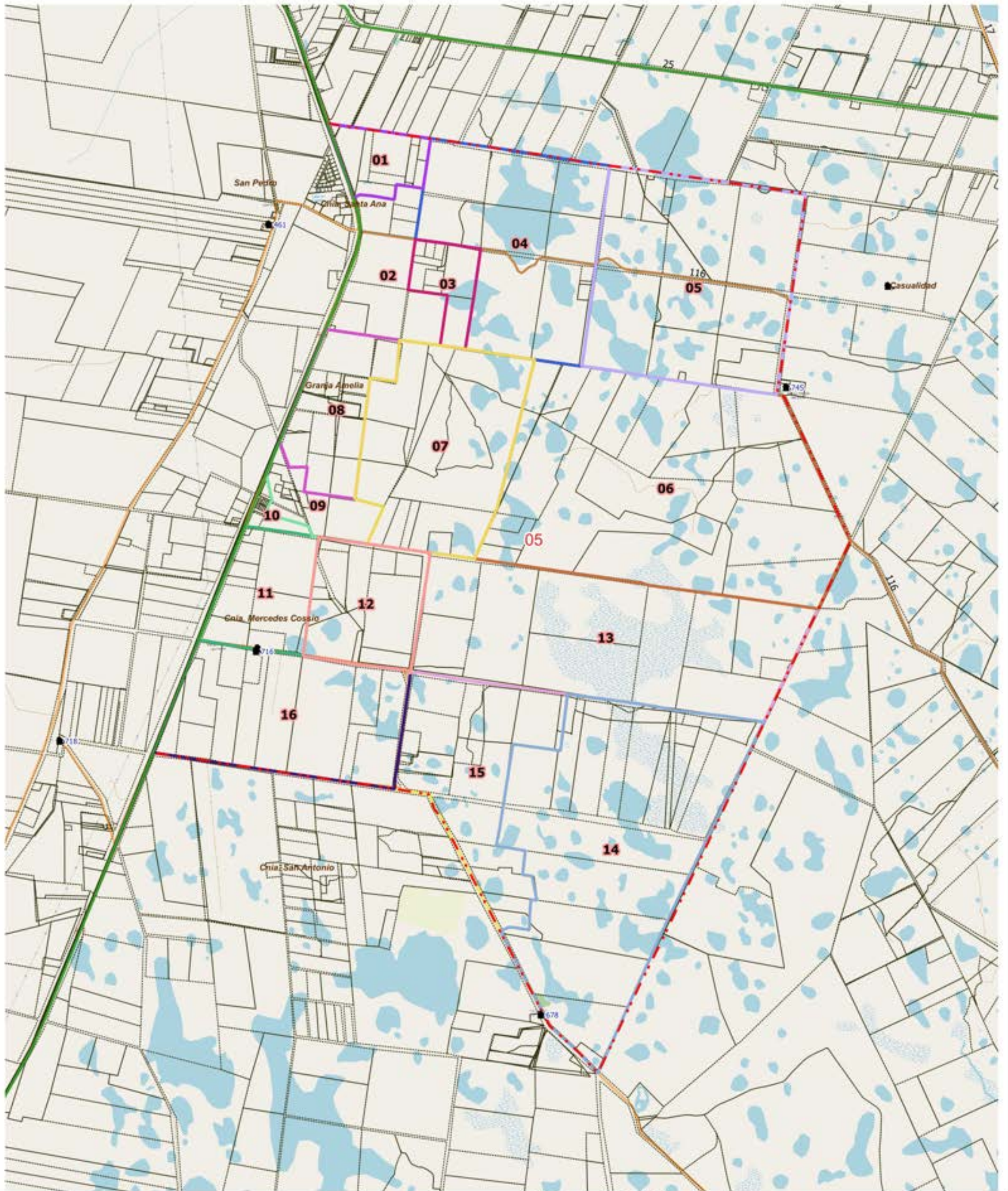
- 01
- 02
- 03
- 04
- 05
- 06



LEYENDA		Parajes: Nombres		Escuelas: N°		Red Vial		Red Vial		Límite de Municipio		Imagen Fondo: OSM Standard / Google Satélite	
	Límite de Fracción		Envolvente de Localidades (NO CENSAR Dentro)		Escuelas: N°		Pavimento		Suelo Selecc.		Límite de Municipio		
	Límite de Radio		Localidades: Nombre		Viviendas Colectivas		Ripio		Tierra				

DESCRIPCIÓN

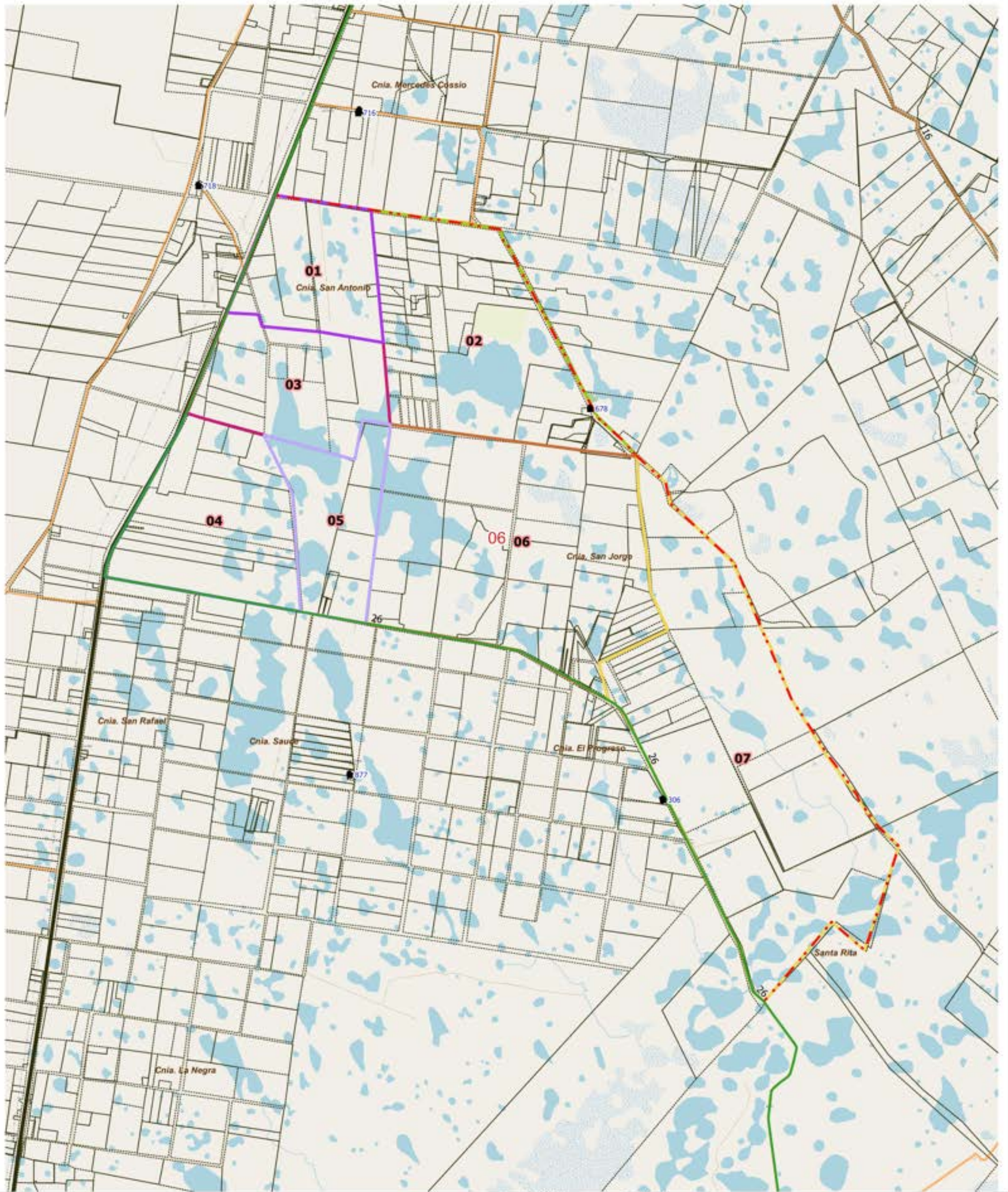
- 01
- 02
- 03
- 04



LEYENDA		Parajes: Nombres		Escuelas: N°		Red Vial		Red Vial		Límite de Municipio		Imagen Fondo:	
	Límite de Fracción		Envolvente de Localidades (NO CENSAR Dentro)		Escuelas: N°		Pavimento		Suelo Seleccionado		Límite de Municipio		OSM Standard / Google Satélite
	Límite de Radio		Localidades: Nombre		Viviendas Colectivas		Ripio		Tierra		Parcelas Catastrales		

DESCRIPCIÓN

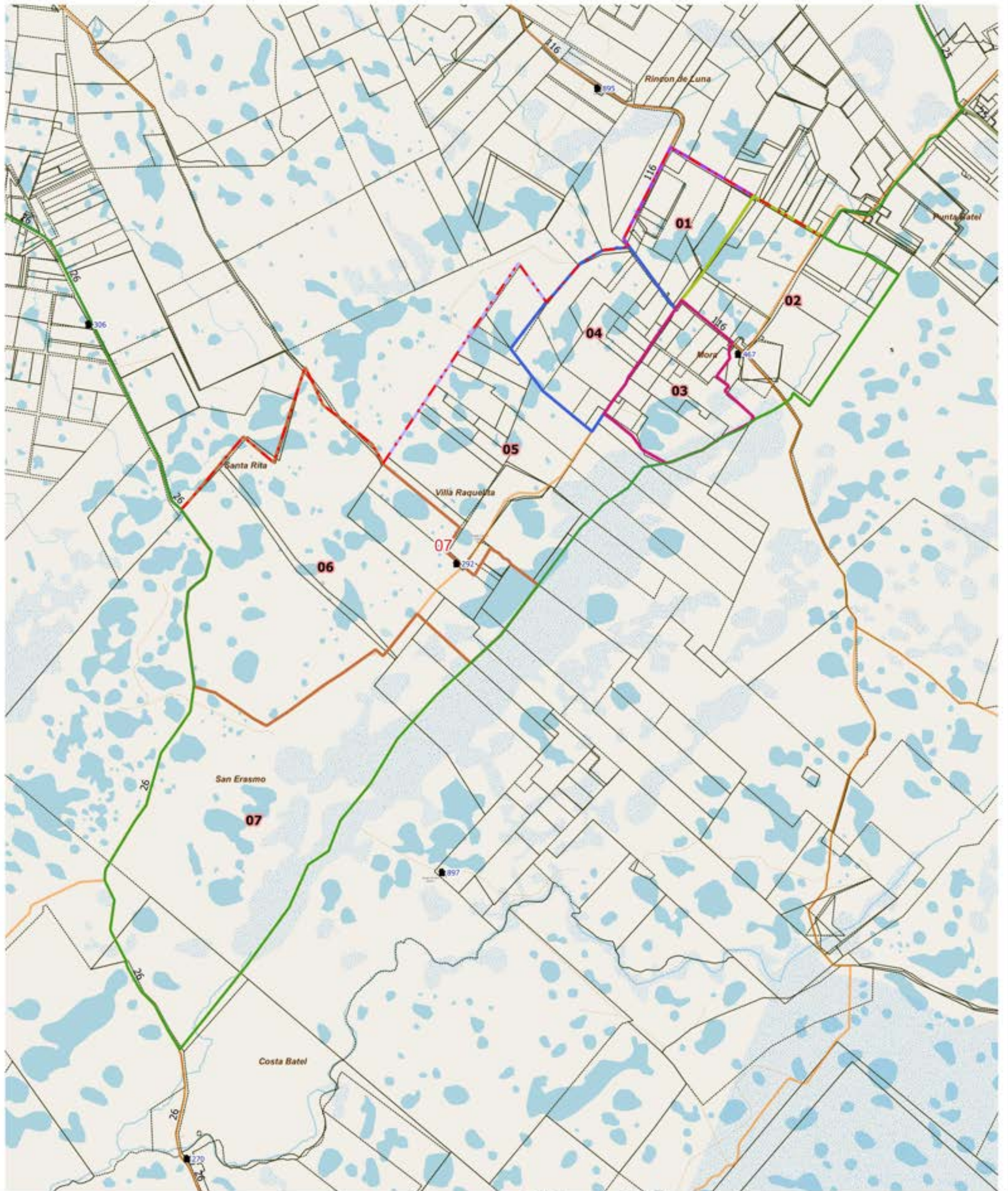
- | | | | | | | | | | | | |
|----|----|----|----|----|----|----|----|----|----|----|----|
| 01 | 03 | 05 | 07 | 09 | 10 | 11 | 12 | 13 | 14 | 15 | 16 |
| 02 | 04 | 06 | 08 | | | | | | | | |



LEYENDA		Red Vial		Red Vial		Límite de Municipio		Imagen Fondo: OSM Standard / Google Satélite
Límite de Fracción	Envolverte de Localidades (NO CENSAR Dentro)	Parajes: Nombres	Escuelas: N°	Pavimento	Suelo Seleccionado	Límite de Municipio	Parcelas Catastrales	
Límite de Radio	Localidades: Nombre	Viviendas Colectivas	Ripio	Tierra				

DESCRIPCIÓN

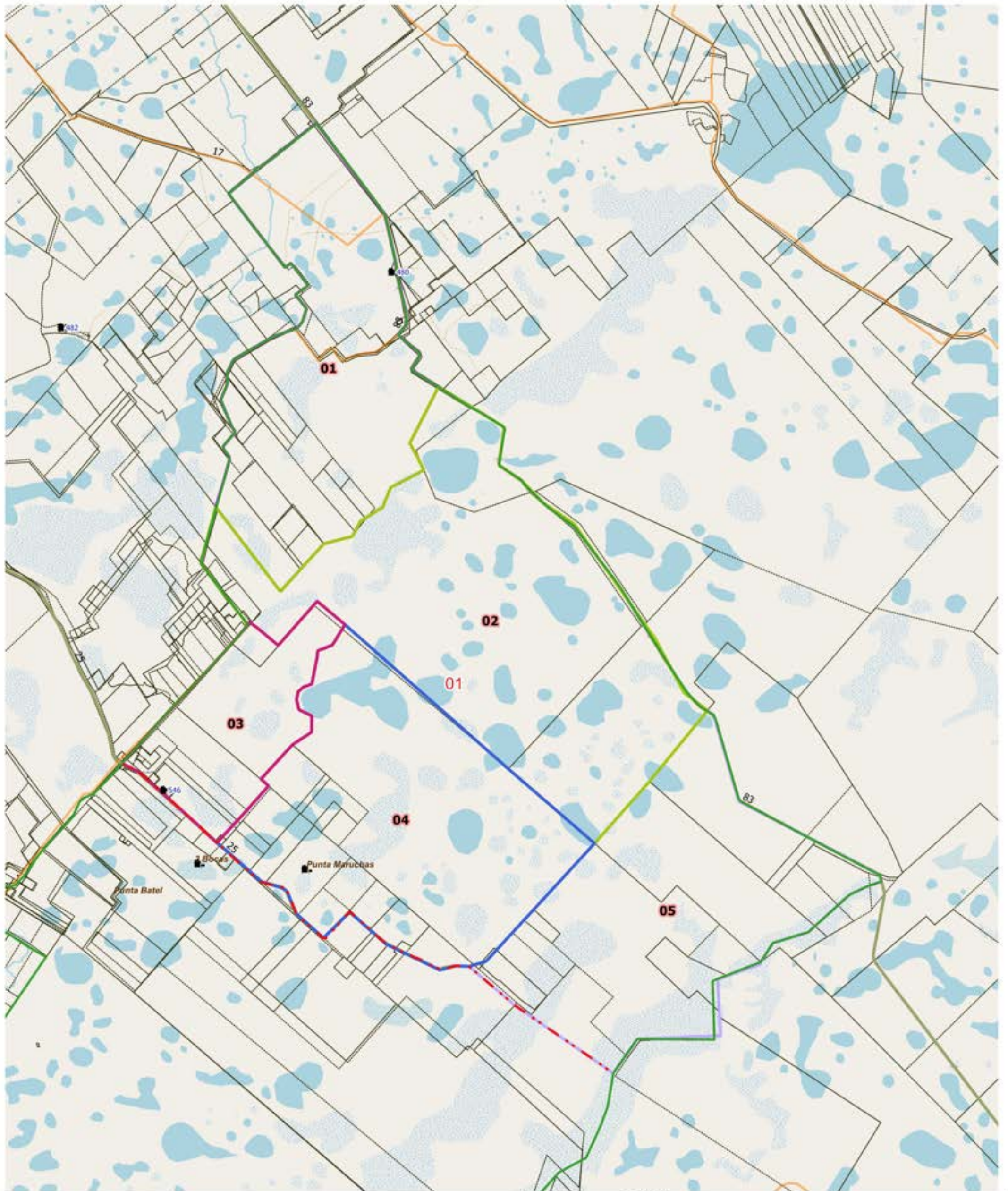
- 01
- 02
- 03
- 04
- 05
- 06
- 07



LEYENDA		Red Vial		Red Vial		Límite de Municipio		Imagen Fondo: OSM Standard / Google Satélite
Límite de Fracción	Envolverte de Localidades (NO CENSAR Dentro)	Parajes: Nombres	Escuelas: N°	Pavimento	Suelo Selecc.	Límite de Municipio	Parcelas Catastrales	
Límite de Radio	Localidades: Nombre	Viviendas Colectivas	Ripio	Tierra				

DESCRIPCIÓN

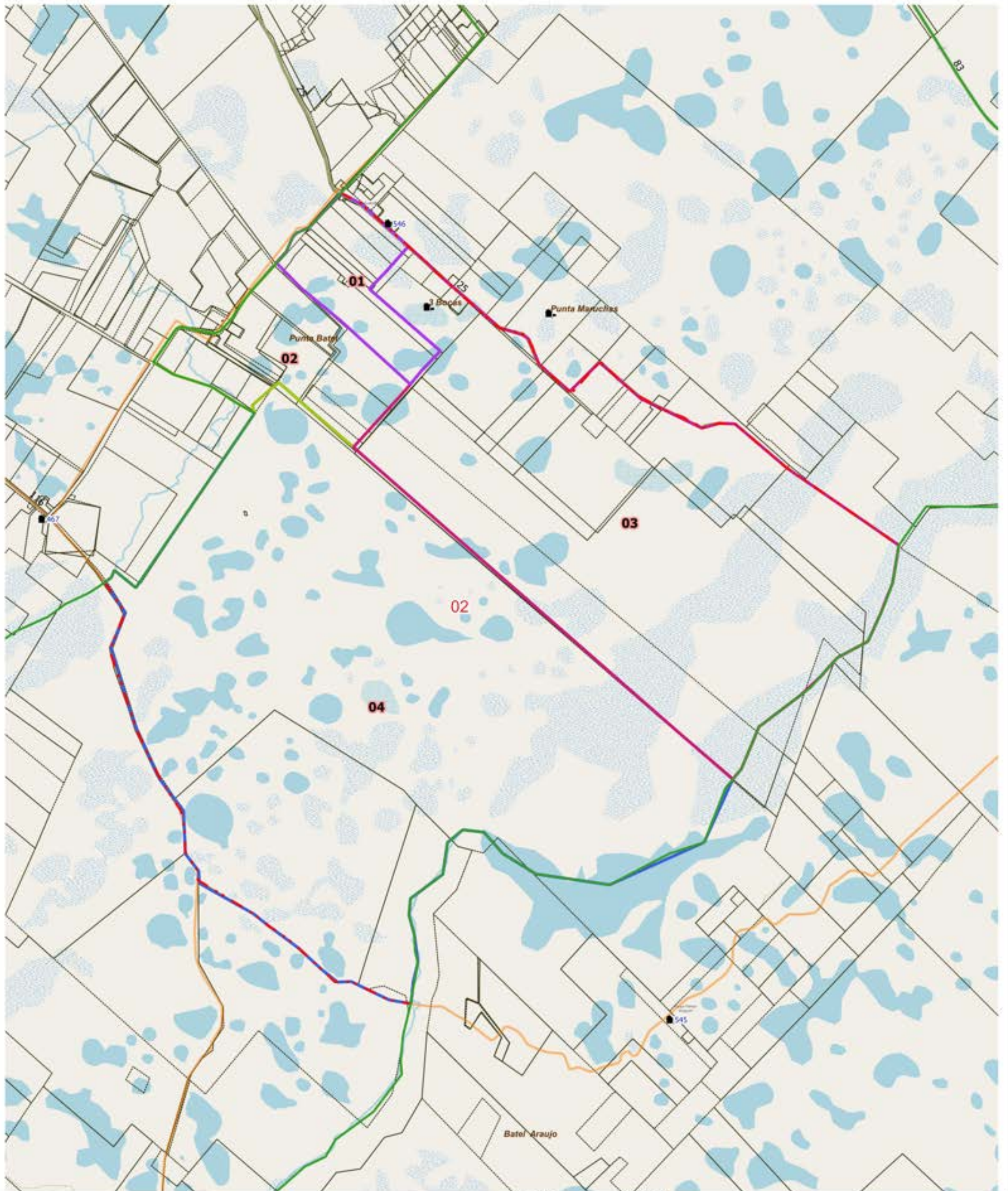
- 01
- 02
- 03
- 04
- 05
- 06
- 07



LEYENDA	Límite de Fracción	Envolverte de Localidades (NO CENSAR Dentro)	Parajes: Nombres	Escuelas: N°	Red Vial	Red Vial	Límite de Municipio	Imagen Fondo: OSM Standard / Google Satélite
Límite de Radio	Localidades: Nombre	Viviendas Colectivas	Pavimento	Ripio	Suelo Selecc.	Tierra	Parcelas Catastrales	

DESCRIPCIÓN

- 01
- 02
- 03
- 04
- 05



LEYENDA		Parajes: Nombres		Escuelas: N°		Red Vial		Red Vial		Límite de Municipio		Imagen Fondo: OSM Standard / Google Satélite	
	Límite de Fracción		Envolvente de Localidades (NO CENSAR Dentro)		Escuelas: N°		Pavimento		Suelo Selecc.		Límite de Municipio		
	Límite de Radio		Localidades: Nombre		Viviendas Colectivas		Ripio		Tierra				

DESCRIPCIÓN

- 01
- 02
- 03
- 04



UBICACIÓN GEOGRÁFICA

Provincia: (18) CORRIENTES

Depto: (070) GOYA

Fracción: 08

Radio: 03

LEYENDA

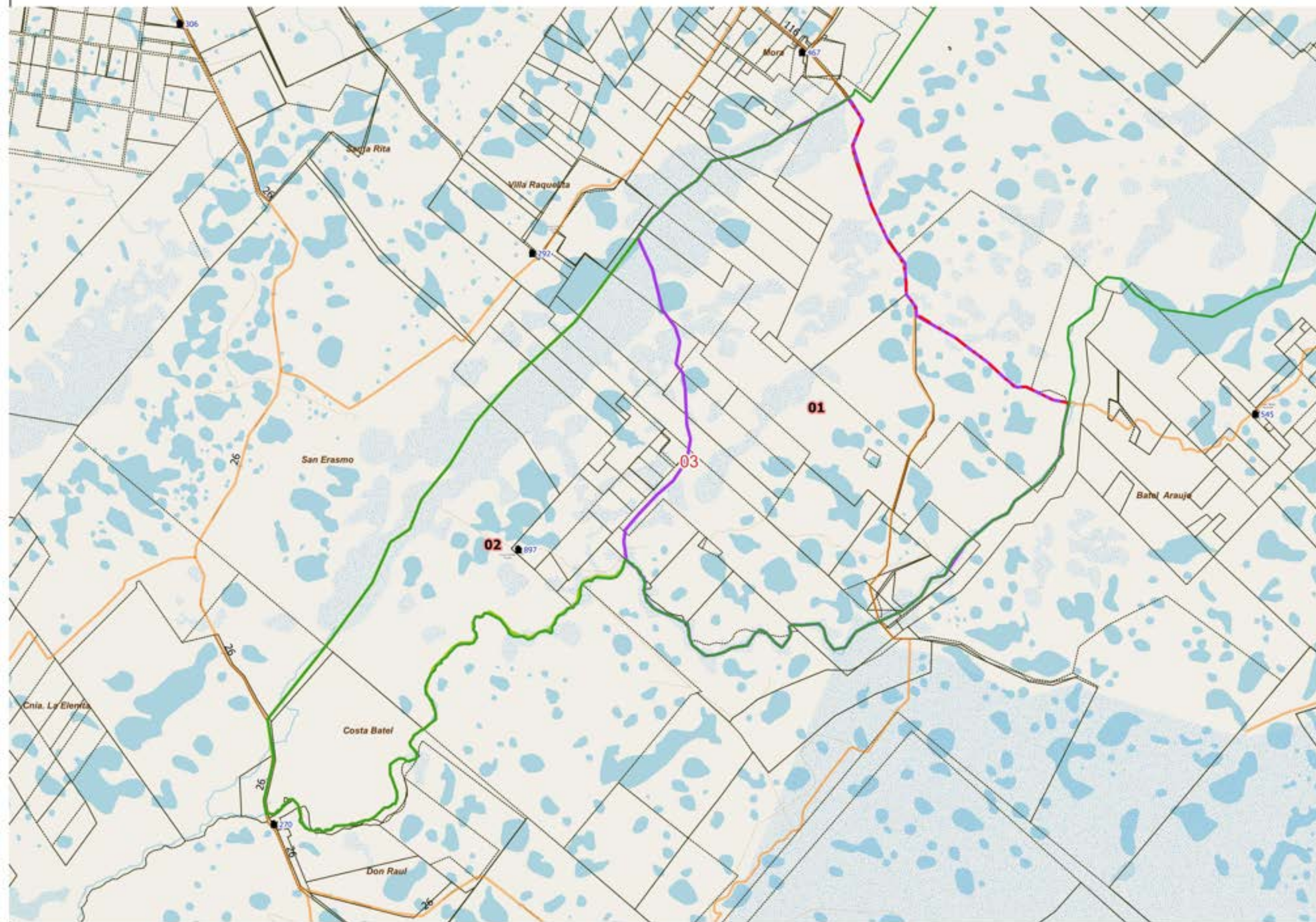
- ▭ Límite de Departamento
- ▭ Fracciones
- ▭ Radio Urbano
- ▭ Radio Rural o Mixto
- ▭ Envolverte de Localidades (NO CENSAR Dentro)
- ▭ Límite de Municipios
- ▭ Parcelas Catastrales
- Parajes: Nombre
- Localidades: Nombres
- Escuelas: N°
- Viviendas Colectivas (RELEVAR)
- Red Vial
- ▬ Pavimento
- ▬ Ripio
- ▬ Suelo Seleccionado
- ▬ Tierra
- Imagen de Fondo:
OSM Standard / Google Satélite

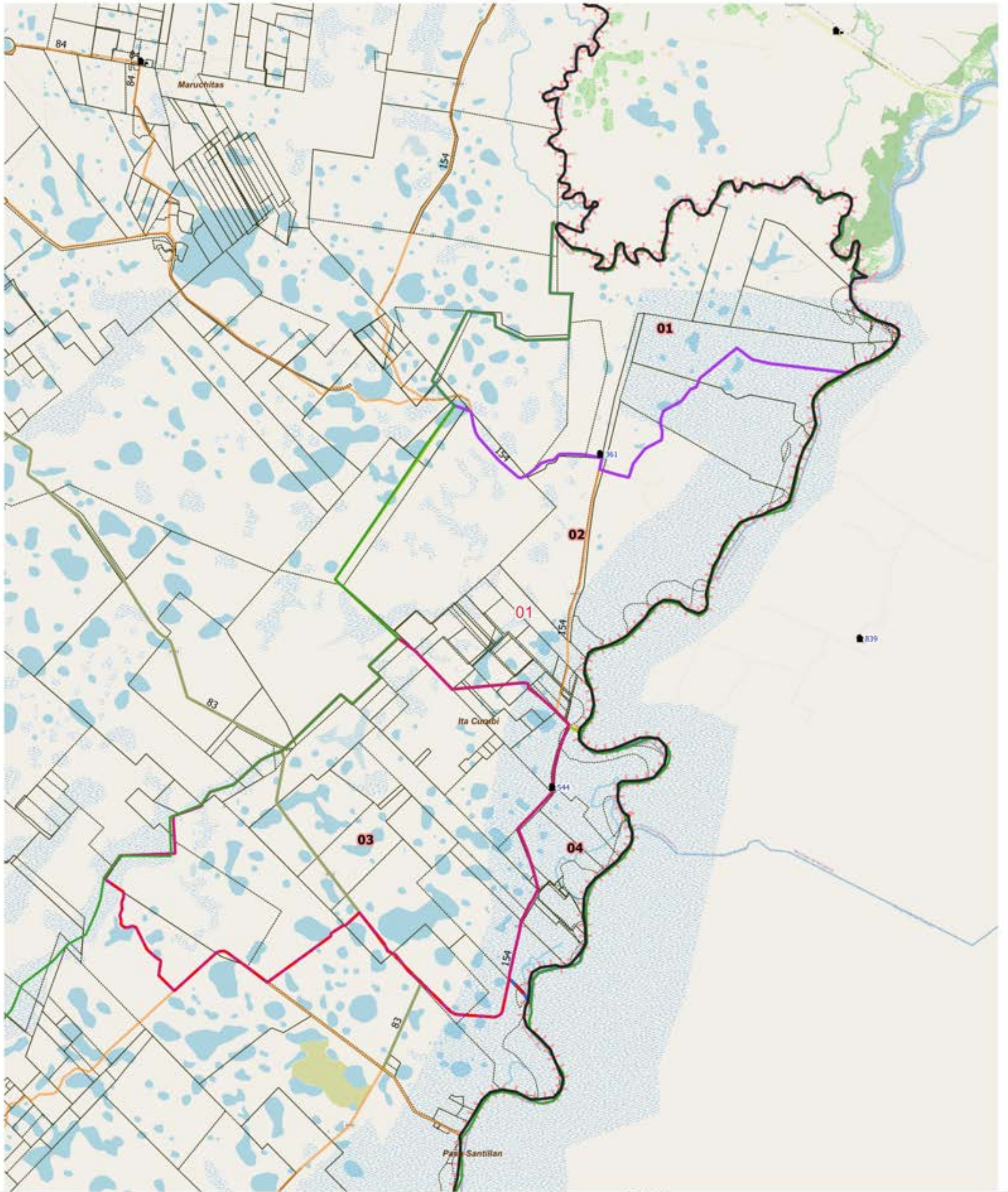
Escala 1:63700
POSGAR94 / Faja 6 - EPSG:22186

Fuente: DPE - INDEC
Elaborado por: DPE - INDEC
Coordinación del Sistema
Geoestadístico
Fecha de Elaboración: 2022

DESCRIPCIÓN

01 02





LEYENDA		Parajes: Nombres		Escuelas: N°		Red Vial		Red Vial		Límite de Municipio		Imagen Fondo: OSM Standard / Google Satélite	
	Límite de Fracción		Envolvente de Localidades (NO CENSAR Dentro)		Escuelas: N°		Pavimento		Suelo Selecc.		Límite de Municipio		
	Límite de Radio		Localidades: Nombre		Viviendas Colectivas		Ripio		Tierra				

DESCRIPCIÓN

01 02 03 04



UBICACIÓN GEOGRÁFICA

Provincia: (18) CORRIENTES

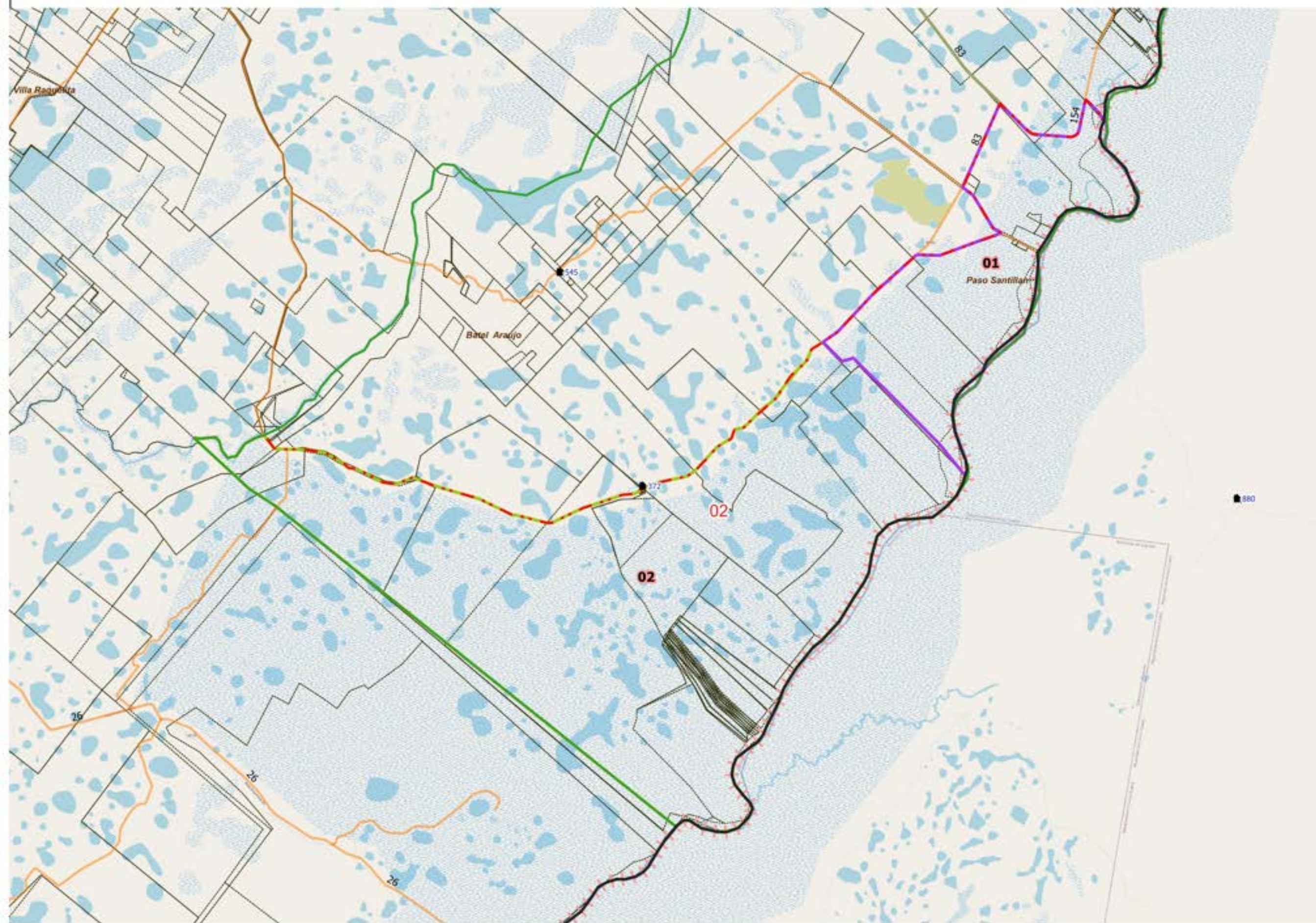
Depto: (070) GOYA

Fracción: 09

Radio: 02

LEYENDA

- ▭ Límite de Departamento
- ▭ Fracciones
- ▭ Radio Urbano
- ▭ Radio Rural o Mixto
- ▭ Envolverte de Localidades (NO CENSAR Dentro)
- ▭ Límite de Municipios
- ▭ Parcelas Catastrales
- Parajes: Nombre
- Localidades: Nombres
- Escuelas: N°
- Viviendas Colectivas (RELEVAR)
- Red Vial
- ▬ Pavimento
- ▬ Ripio
- ▬ Suelo Seleccionado
- ▬ Tierra
- Imagen de Fondo: OSM Standard / Google Satélite



DESCRIPCIÓN

01 02

Escala 1:80700
POSGAR94 / Faja 6 - EPSG:22186

Fuente: DPE - INDEC
Elaborado por: DPE - INDEC
Coordinación del Sistema
Geoestadístico
Fecha de Elaboración: 2022



UBICACIÓN GEOGRÁFICA

Provincia: (18) CORRIENTES

Depto: (070) GOYA

Fracción: 09

Radio: 03

LEYENDA

- ▭ Límite de Departamento
- ▭ Fracciones
- ▭ Radio Urbano
- ▭ Radio Rural o Mixto
- ▭ Envolverte de Localidades (NO CENSAR Dentro)
- ▭ Límite de Municipios
- ▭ Parcelas Catastrales
- Parajes: Nombre
- Localidades: Nombres
- Escuelas: N°
- Viviendas Colectivas (RELEVAR)
- Red Vial
- ▬ Pavimento
- ▬ Ripio
- ▬ Suelo Seleccionado
- ▬ Tierra
- Imagen de Fondo: OSM Standard / Google Satélite

DESCRIPCIÓN

- 01
- 02
- 03
- 04

Escala 1:57400
POSGAR94 / Faja 6 - EPSG:22186

Fuente: DPE - INDEC
Elaborado por: DPE - INDEC
Coordinación del Sistema
Geoestadístico
Fecha de Elaboración: 2022



UBICACIÓN GEOGRÁFICA

Provincia: (18) CORRIENTES

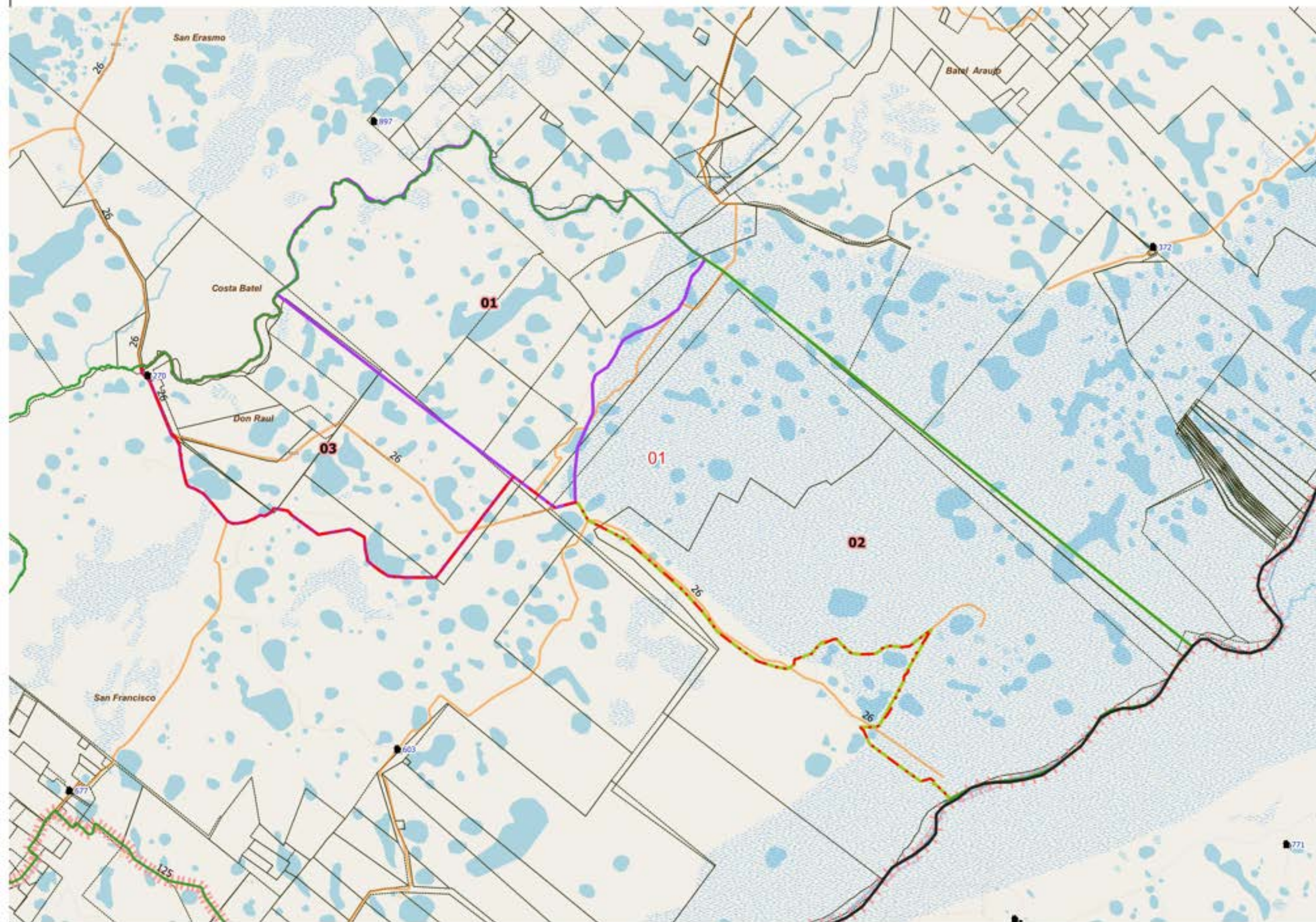
Depto: (070) GOYA

Fracción: 10

Radio: 01

LEYENDA

- Límite de Departamento
- Fracciones
- Radio Urbano
- Radio Rural o Mixto
- Envolverte de Localidades (NO CENSAR Dentro)
- Límite de Municipios
- Parcelas Catastrales
- Parajes: Nombre
- Localidades: Nombres
- Escuelas: Nº
- Viviendas Colectivas (RELEVAR)
- Red Vial
- Pavimento
- Ripio
- Suelo Seleccionado
- Tierra
- Imagen de Fondo:
OSM Standard / Google Satélite



DESCRIPCIÓN

- 01
- 02
- 03

Escala 1:68800
POSGAR94 / Faja 6 - EPSG:22186

Fuente: DPE - INDEC
Elaborado por: DPE - INDEC
Coordinación del Sistema
Geoestadístico
Fecha de Elaboración: 2022



UBICACIÓN GEOGRÁFICA

Provincia: (18) CORRIENTES

Depto: (070) GOYA

Fracción: 10

Radio: 02

LEYENDA

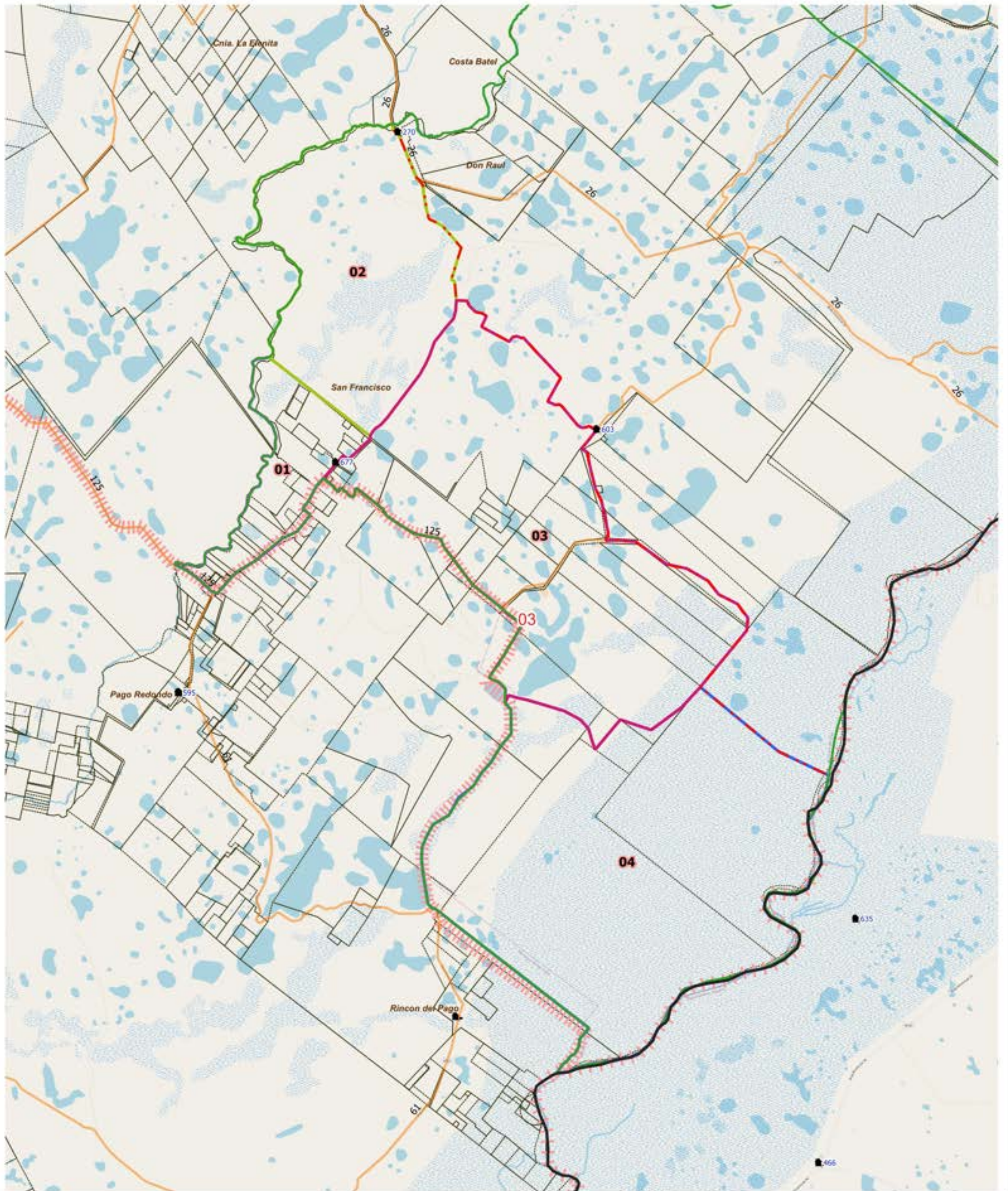
- Límite de Departamento
- Fracciones
- Radio Urbano
- Radio Rural o Mixto
- Envoltorio de Localidades (NO CENSAR Dentro)
- Límite de Municipios
- Parcelas Catastrales
- Parajes: Nombre
- Localidades: Nombres
- Escuelas: N°
- Viviendas Colectivas (RELEVAR)
- Red Vial
 - Pavimento
 - Ripio
 - Suelo Seleccionado
 - Tierra
- Imagen de Fondo:
OSM Standard / Google Satélite

DESCRIPCIÓN

01 02

Escala 1:66500
POSGAR94 / Faja 6 - EPSG:22186

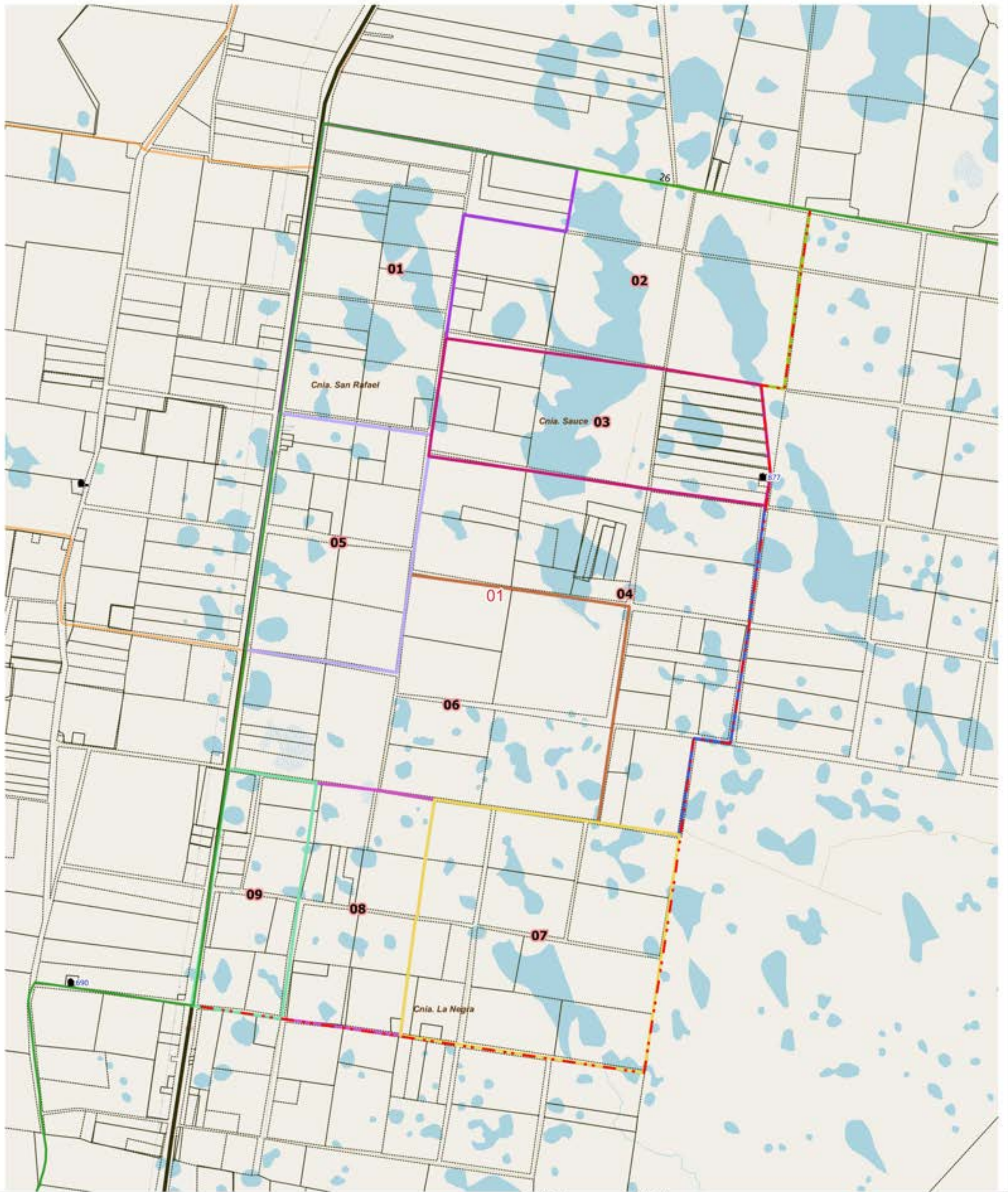
Fuente: DPE - INDEC
Elaborado por: DPE - INDEC
Coordinación del Sistema
Geoestadístico
Fecha de Elaboración: 2022



LEYENDA		Parajes: Nombres		Escuelas: N°		Red Vial		Red Vial		Límite de Municipio		Imagen Fondo: OSM Standard / Google Satélite
	Límite de Fracción		Envolvente de Localidades (NO CENSAR Dentro)		Escuelas: N°		Pavimento		Suelo Selecc.		Límite de Municipio	
	Límite de Radio		Localidades: Nombre		Viviendas Colectivas		Ripio		Tierra		Parcelas Catastrales	

DESCRIPCIÓN

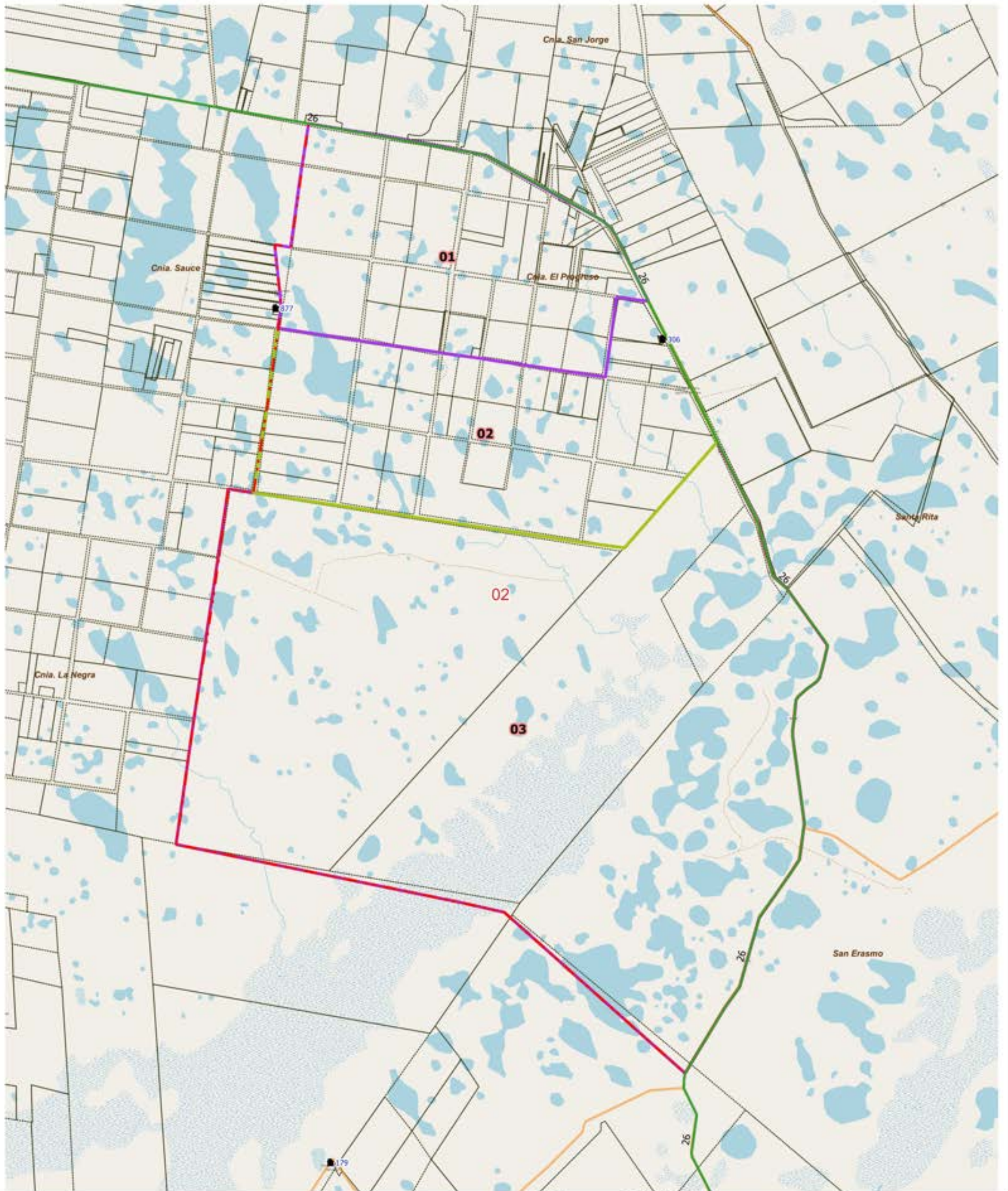
01 02 03 04



LEYENDA		Parajes: Nombres		Escuelas: N°		Red Vial		Red Vial		Límite de Municipio		Imagen Fondo: OSM Standard / Google Satélite	
	Límite de Fracción		Envolvente de Localidades (NO CENSAR Dentro)		N°		Pavimento		Suelo Seleccionado		Límite de Municipio		
	Límite de Radio		Localidades: Nombre		Viviendas Colectivas		Ripio		Tierra		Parcelas Catastrales		

DESCRIPCIÓN

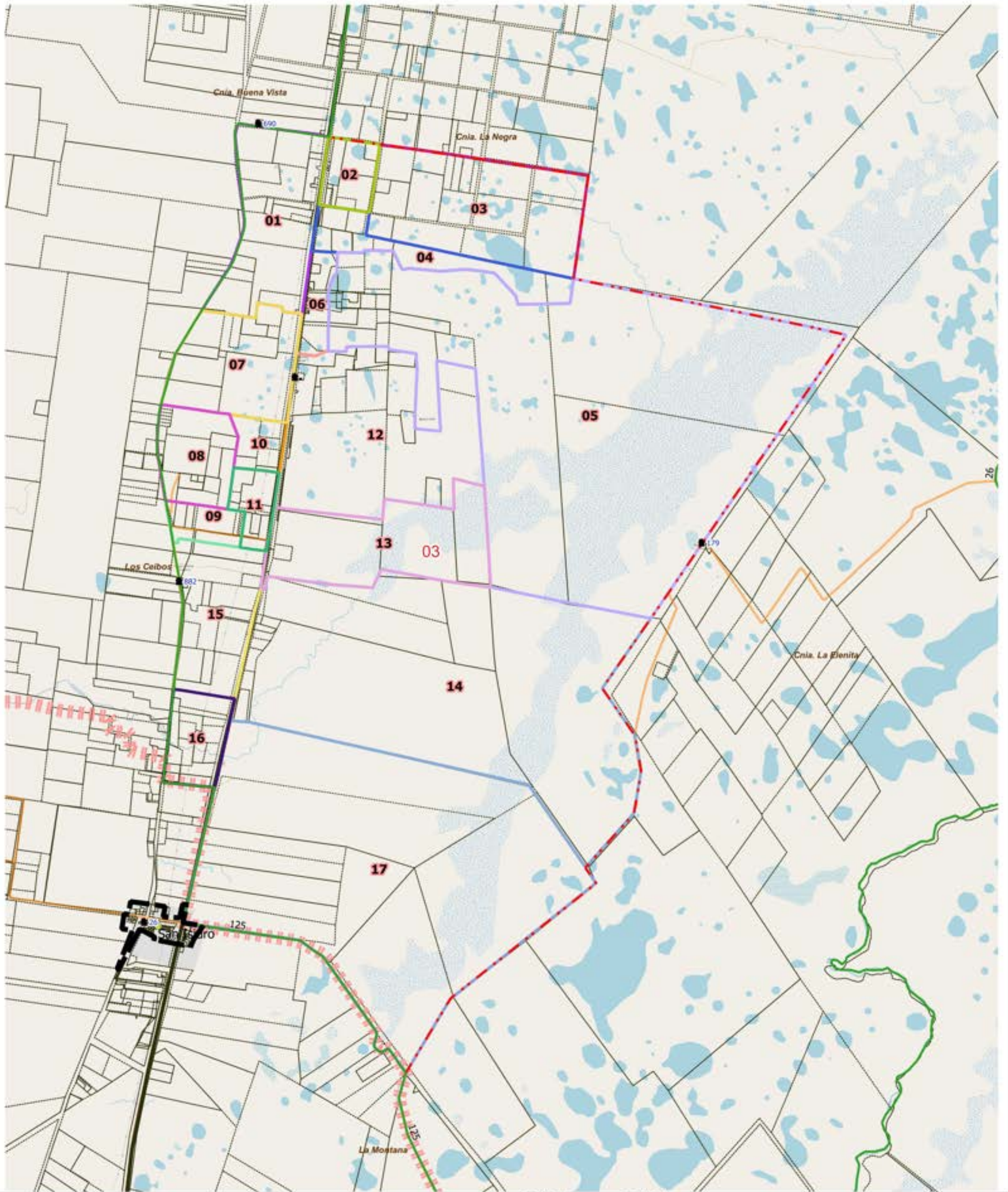
- 01
- 02
- 03
- 04
- 05
- 06
- 07
- 08
- 09



LEYENDA		Red Vial		Red Vial		Límite de Municipio		Imagen Fondo: OSM Standard / Google Satélite
Límite de Fracción	Envolverte de Localidades (NO CENSAR Dentro)	Pavimento	Suelo Selecc.	Límite de Municipio	Límite de Municipio	Límite de Radio	Parcelas Catastrales	
Límite de Radio	Localidades: Nombre	Ripio	Tierra	Escuelas: N°	Viviendas Colectivas	Parajes: Nombres		

DESCRIPCIÓN

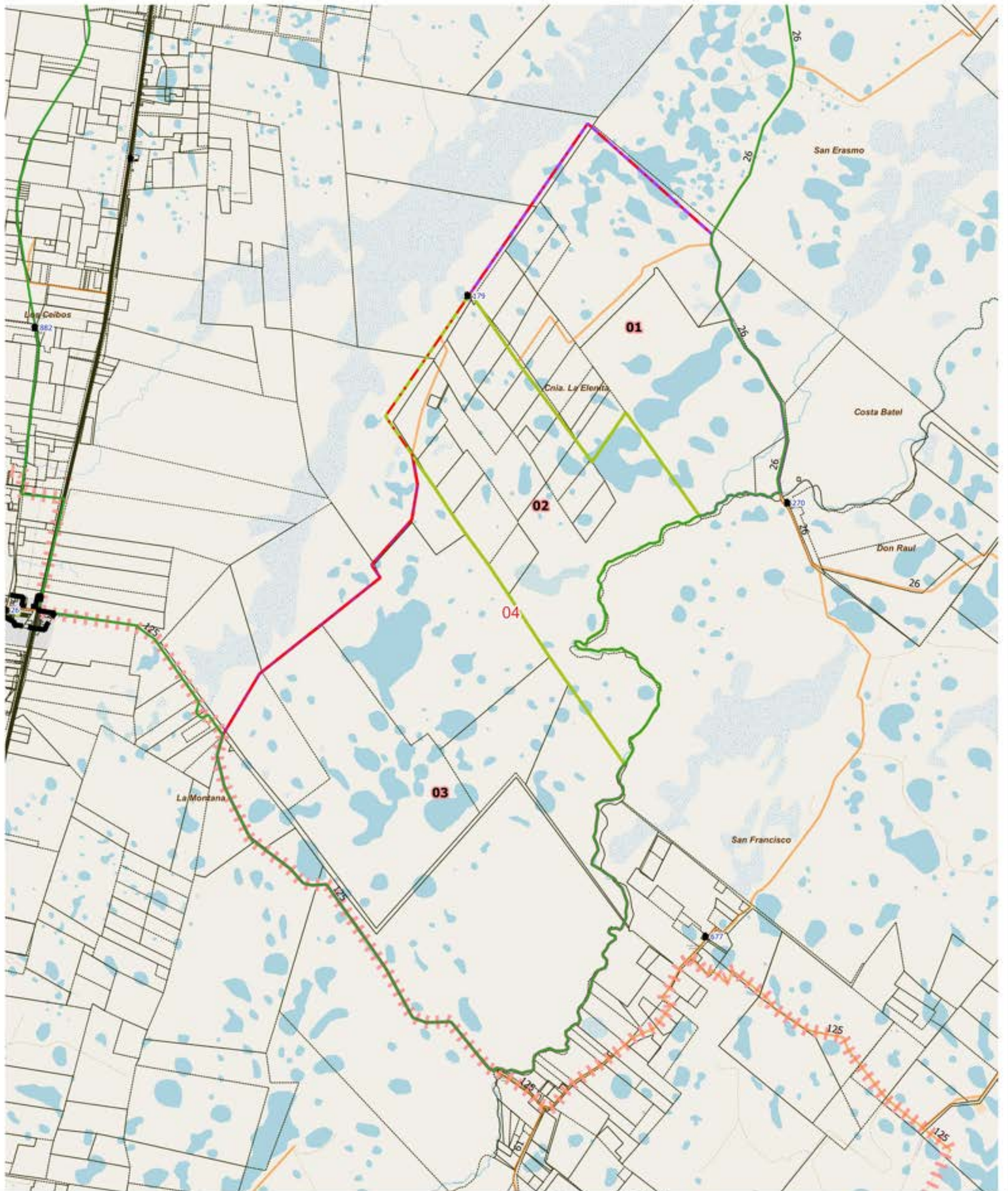
01 02 03



LEYENDA	Límite de Fracción	Envolverte de Localidades (NO CENSAR Dentro)	Parajes: Nombres	Escuelas: N°	Red Vial	Red Vial	Límite de Municipio	Imagen Fondo: OSM Standard / Google Satélite
	Límite de Radio	Localidades: Nombre	Viviendas Colectivas	Pavimento	Suelo Selecc.	Tierra	Parcelas Catastrales	
				Ripio				

DESCRIPCIÓN

- | | | | | | | | | | | | |
|----|----|----|----|----|----|----|----|----|----|----|----|
| 01 | 03 | 05 | 07 | 09 | 11 | 12 | 13 | 14 | 15 | 16 | 17 |
| 02 | 04 | 06 | 08 | 10 | | | | | | | |



LEYENDA		Red Vial		Red Vial		Límite de Municipio		Imagen Fondo:	
Límite de Fracción	Envolverte de Localidades (NO CENSAR Dentro)	Parajes: Nombres	Escuelas: N°	Pavimento	Suelo Selecc.	Límite de Municipio	Parcelas Catastrales	OSM Standard / Google Satélite	
Límite de Radio	Localidades: Nombre	Viviendas Colectivas	Ripio	Tierra					

DESCRIPCIÓN

- 01
- 02
- 03



UBICACIÓN GEOGRÁFICA

Provincia: (18) CORRIENTES

Depto: (070) GOYA

Fracción: 12

Radio: 01

LEYENDA

- Límite de Departamento
- Fracciones
- Radio Urbano
- Radio Rural o Mixto
- Envolverte de Localidades (NO CENSAR Dentro)
- Límite de Municipios
- Parcelas Catastrales
- Parajes: Nombre
- Localidades: Nombres
- Escuelas: N°
- Viviendas Colectivas (RELEVAR)
- Red Vial
- Pavimento
- Ripio
- Suelo Seleccionado
- Tierra
- Imagen de Fondo: OSM Standard / Google Satélite



DESCRIPCIÓN

- 01
- 02
- 03
- 04
- 05
- 06
- 07
- 08
- 09
- 10
- 11

Escala 1:27500
POSGAR94 / Faja 6 - EPSG:22186

Fuente: DPE - INDEC
Elaborado por: DPE - INDEC
Coordinación del Sistema Geoestadístico
Fecha de Elaboración: 2022



UBICACIÓN GEOGRÁFICA

Provincia: (18) CORRIENTES

Depto: (070) GOYA

Fracción: 12

Radio: 02

LEYENDA

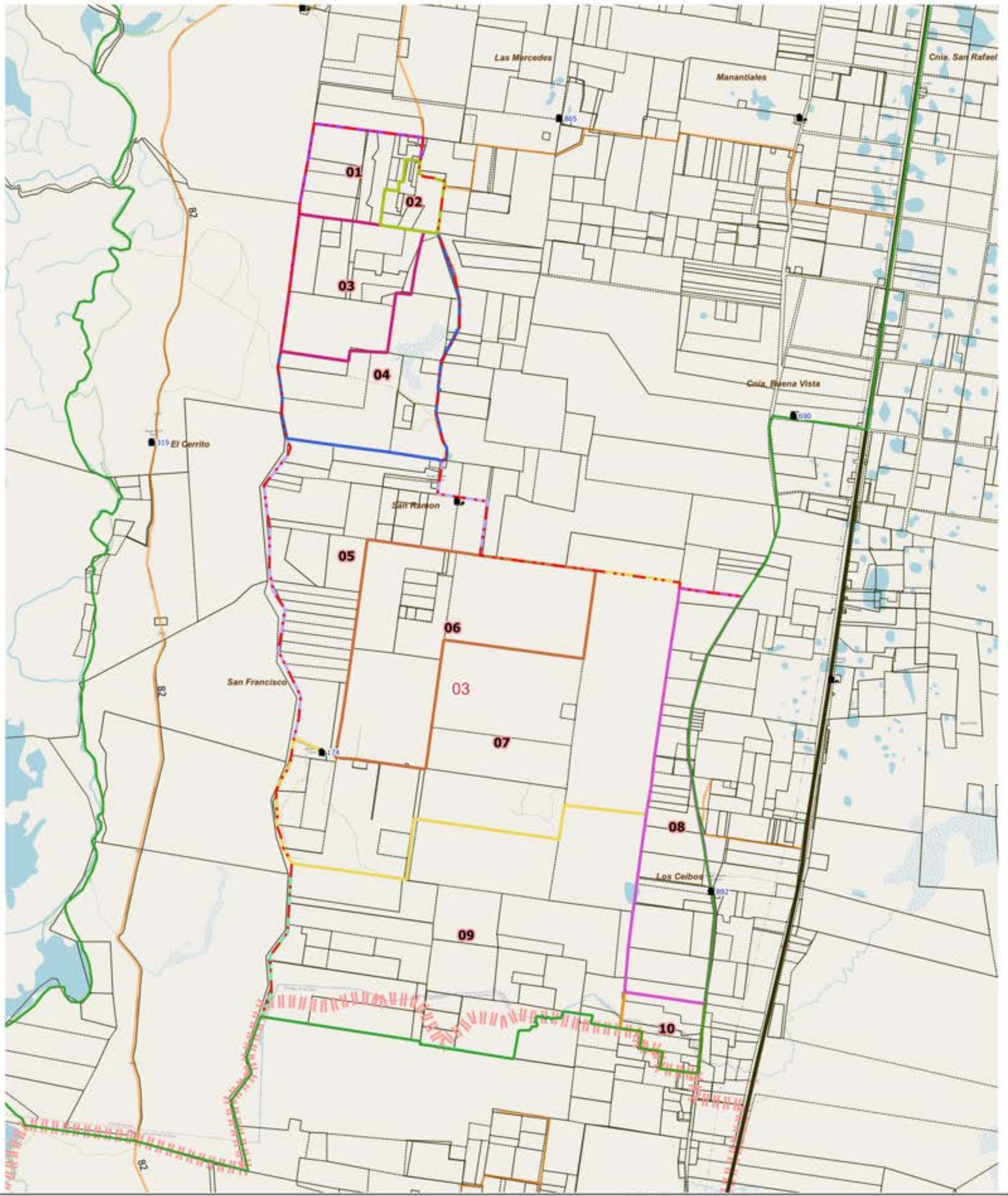
- ▭ Límite de Departamento
- ▭ Fracciones
- ▭ Radio Urbano
- ▭ Radio Rural o Mixto
- ▭ Envolverte de Localidades (NO CENSAR Dentro)
- ▭ Límite de Municipios
- ▭ Parcelas Catastrales
- Parajes: Nombre
- Localidades: Nombres
- Escuelas: N°
- Viviendas Colectivas (RELEVAR)
- Red Vial
- ▬ Pavimento
- ▬ Ripio
- ▬ Suelo Seleccionado
- ▬ Tierra
- Imagen de Fondo: OSM Standard / Google Satélite

DESCRIPCIÓN

- 01
- 02
- 03
- 04
- 05
- 06
- 07

Escala 1:33600
POSGAR94 / Faja 6 - EPSG:22186

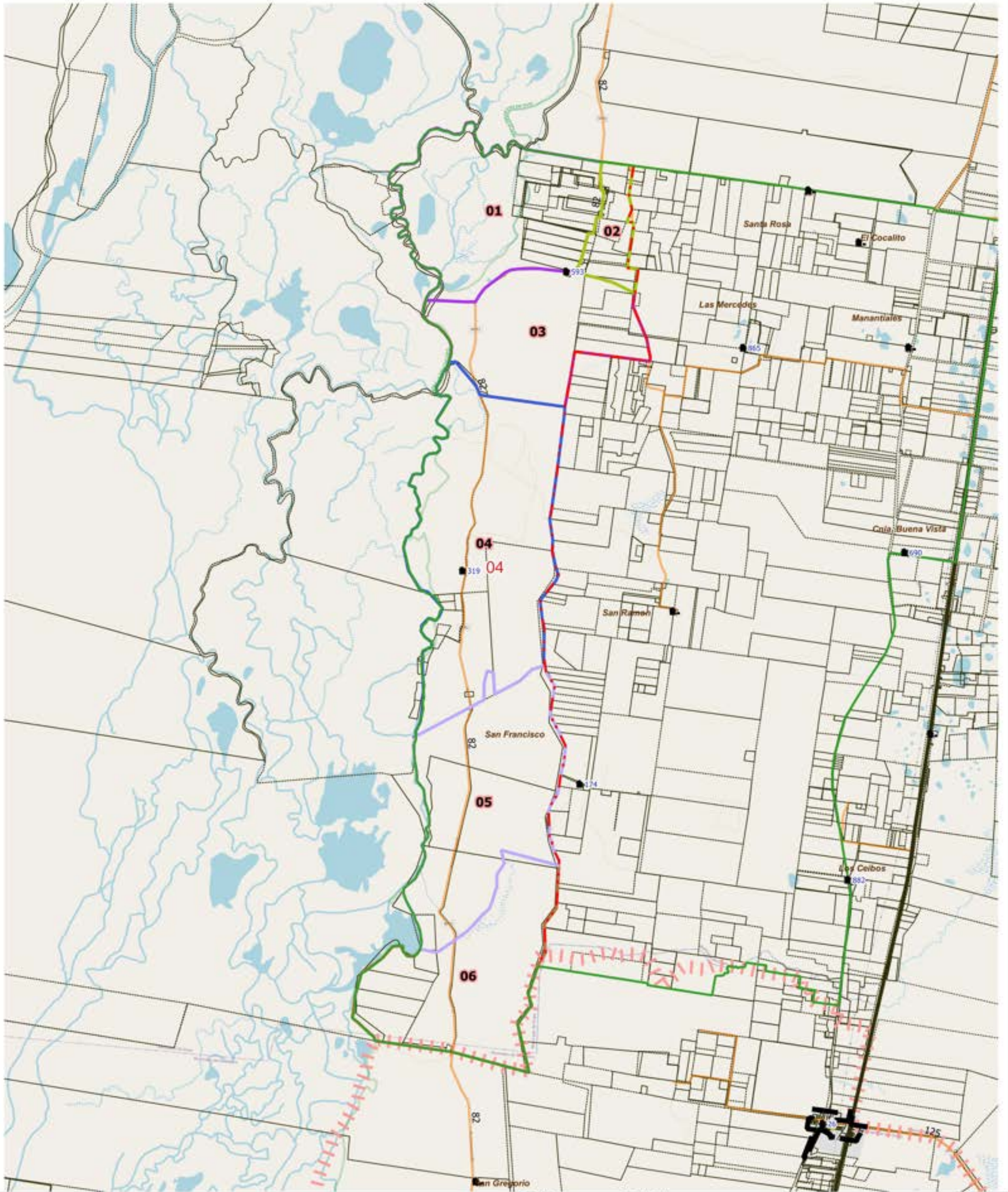
Fuente: DPE - INDEC
Elaborado por: DPE - INDEC
Coordinación del Sistema
Geoadministrativo
Fecha de Elaboración: 2022



LEYENDA	Límite de Fracción	Envolverte de Localidades (NO CENSAR Dentro)	Parajes: Nombres	Escuelas: N°	Red Vial	Red Vial	Límite de Municipio	Imagen Fondo: OSM Standard / Google Satélite
	Límite de Radio	Localidades: Nombre	Viviendas Colectivas	Pavimento	Suelo Selecc.	Ripio	Tierra	Parcelas Catastrales

DESCRIPCIÓN

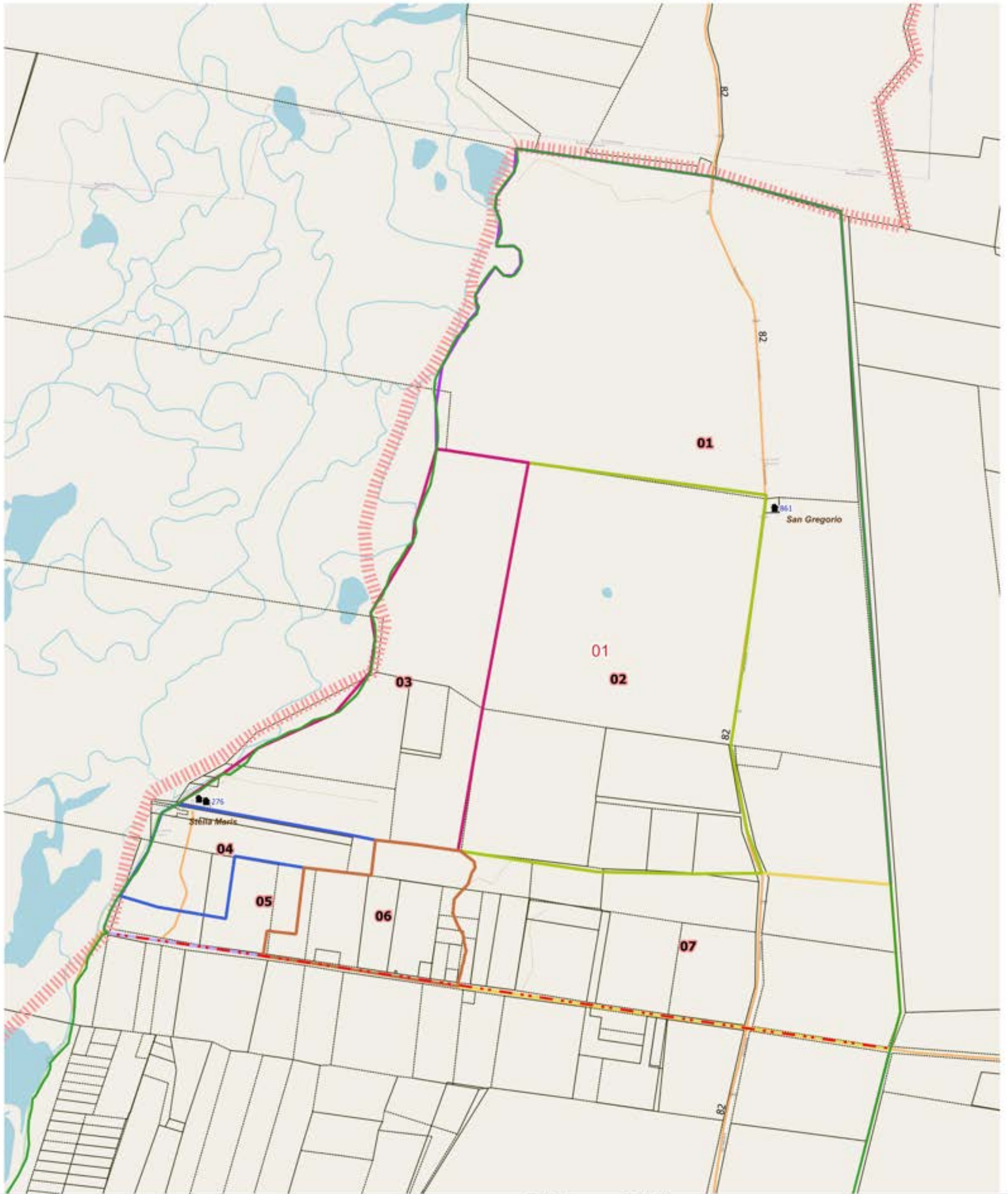
- 01
- 02
- 03
- 04
- 05
- 06
- 07
- 08
- 09
- 10



LEYENDA		Red Vial		Red Vial		Límite de Municipio		Imagen Fondo:	
Límite de Fracción	Envolvente de Localidades (NO CENSAR Dentro)	Parajes: Nombres	Escuelas: N°	Pavimento	Suelo Selecc.	Límite de Municipio	Parcelas Catastrales	OSM Standard / Google Satélite	
Límite de Radio	Localidades: Nombre	Viviendas Colectivas	Ripio	Tierra					

DESCRIPCIÓN

- 01
- 02
- 03
- 04
- 05
- 06



LEYENDA		Red Vial		Red Vial		Límite de Municipio		Imagen Fondo:	
Límite de Fracción	Envolvente de Localidades (NO CENSAR Dentro)	Pavimento	Suelo Selecc.	Límite de Municipio	OSM Standard / Google Satélite		Límite de Radio	Localidades: Nombre	Parcelas Catastrales
	Parajes: Nombres	Ripio	Tierra	Escuelas: N°			Viviendas Colectivas		

DESCRIPCIÓN

- 01
- 02
- 03
- 04
- 05
- 06
- 07



UBICACIÓN GEOGRÁFICA

Provincia: (18) CORRIENTES

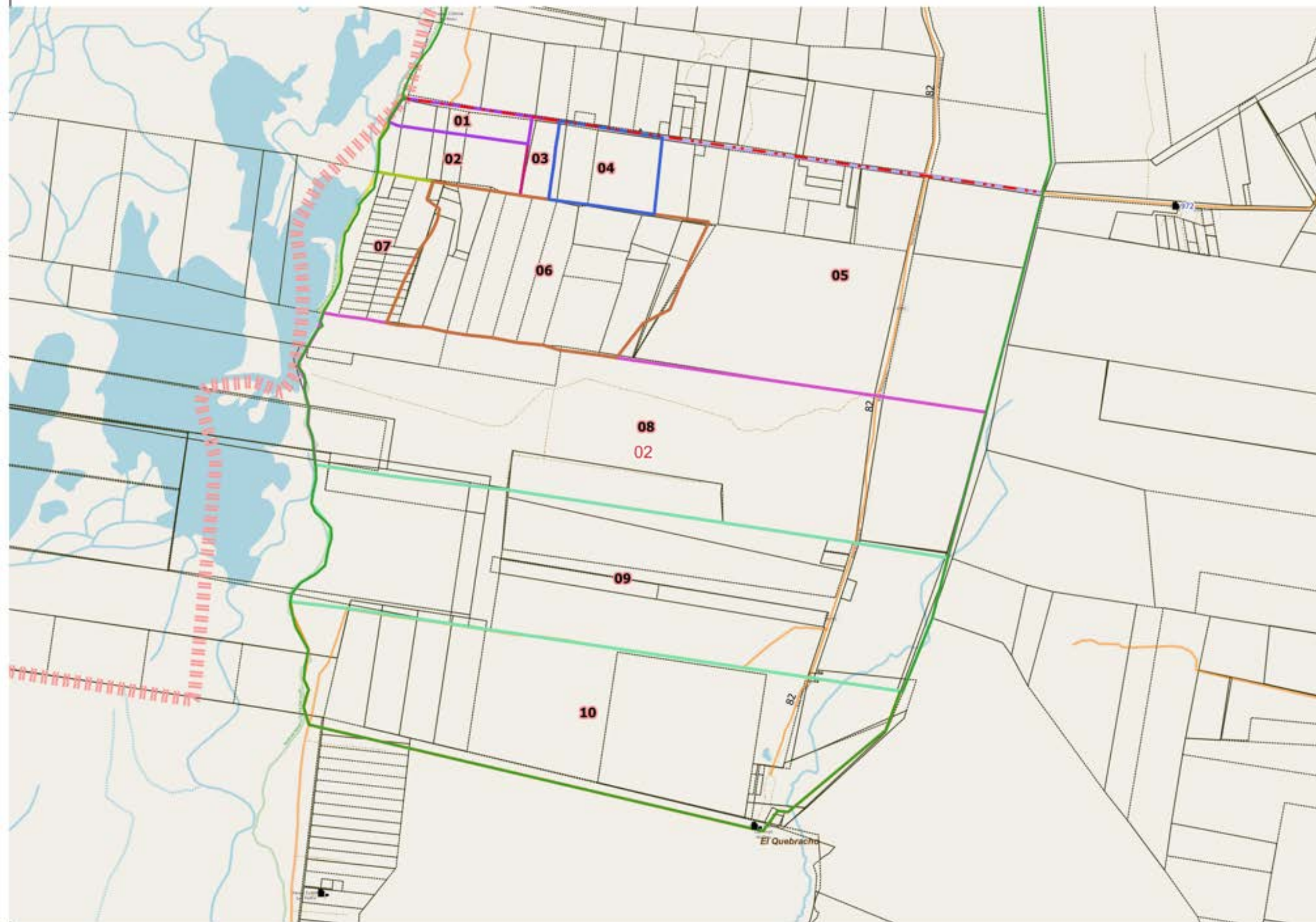
Depto: (070) GOYA

Fracción: 13

Radio: 02

LEYENDA

- Límite de Departamento
- Fracciones
- Radio Urbano
- Radio Rural o Mixto
- Envolverte de Localidades (NO CENSAR Dentro)
- Límite de Municipios
- Parcelas Catastrales
- Parajes: Nombre
- Localidades: Nombres
- Escuelas: N°
- Viviendas Colectivas (RELEVAR)
- Red Vial
- Pavimento
- Ripio
- Suelo Seleccionado
- Tierra
- Imagen de Fondo:
OSM Standard / Google Satélite



DESCRIPCIÓN

- 01
- 02
- 03
- 04
- 05
- 06
- 07
- 08
- 09
- 10

Escala 1:36700
POSGAR94 / Faja 6 - EPSG:22186

Fuente: DPE - INDEC
Elaborado por: DPE - INDEC
Coordinación del Sistema
Geoestadístico
Fecha de Elaboración: 2022



UBICACIÓN GEOGRÁFICA

Provincia: (18) CORRIENTES

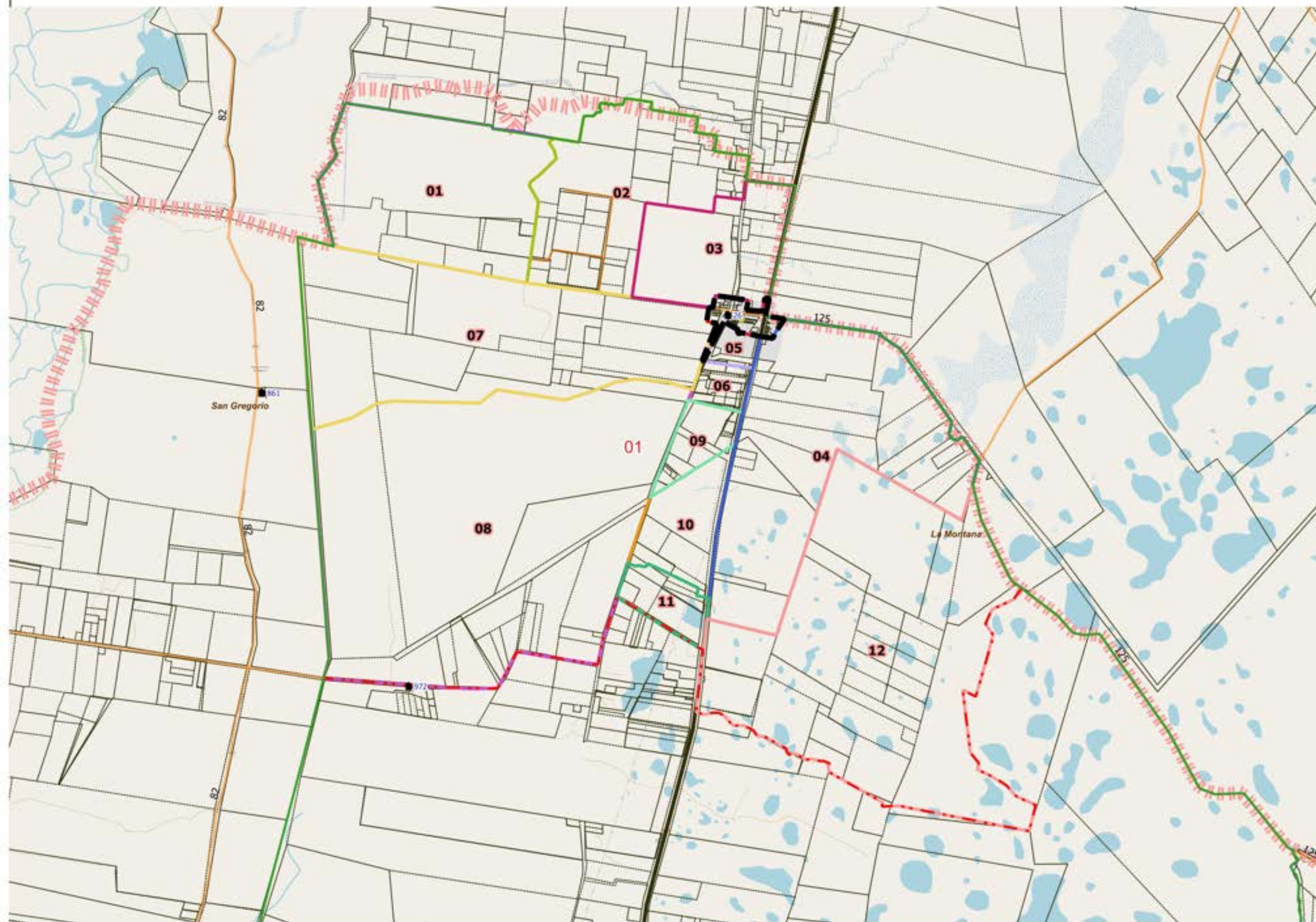
Depto: (070) GOYA

Fracción: 14

Radio: 01

LEYENDA

- Límite de Departamento
 - Fracciones
 - Radio Urbano
 - Radio Rural o Mixto
 - Envolverte de Localidades (NO CENSAR Dentro)
 - Límite de Municipios
 - Parcelas Catastrales
 - Parajes: Nombre
 - Localidades: Nombres
 - Escuelas: N°
 - Viviendas Colectivas (RELEVAR)
 - Red Vial
 - Pavimento
 - Ripio
 - Suelo Seleccionado
 - Tierra
- Imagen de Fondo:
OSM Standard / Google Satélite



DESCRIPCIÓN

- 01
- 02
- 03
- 04
- 05
- 06
- 07
- 08
- 09
- 10
- 11
- 12

Escala 1:56700
POSGAR94 / Faja 6 - EPSG:22186

Fuente: DPE - INDEC
Elaborado por: DPE - INDEC
Coordinación del Sistema
Geoestadístico
Fecha de Elaboración: 2022



UBICACIÓN GEOGRÁFICA

Provincia: (18) CORRIENTES

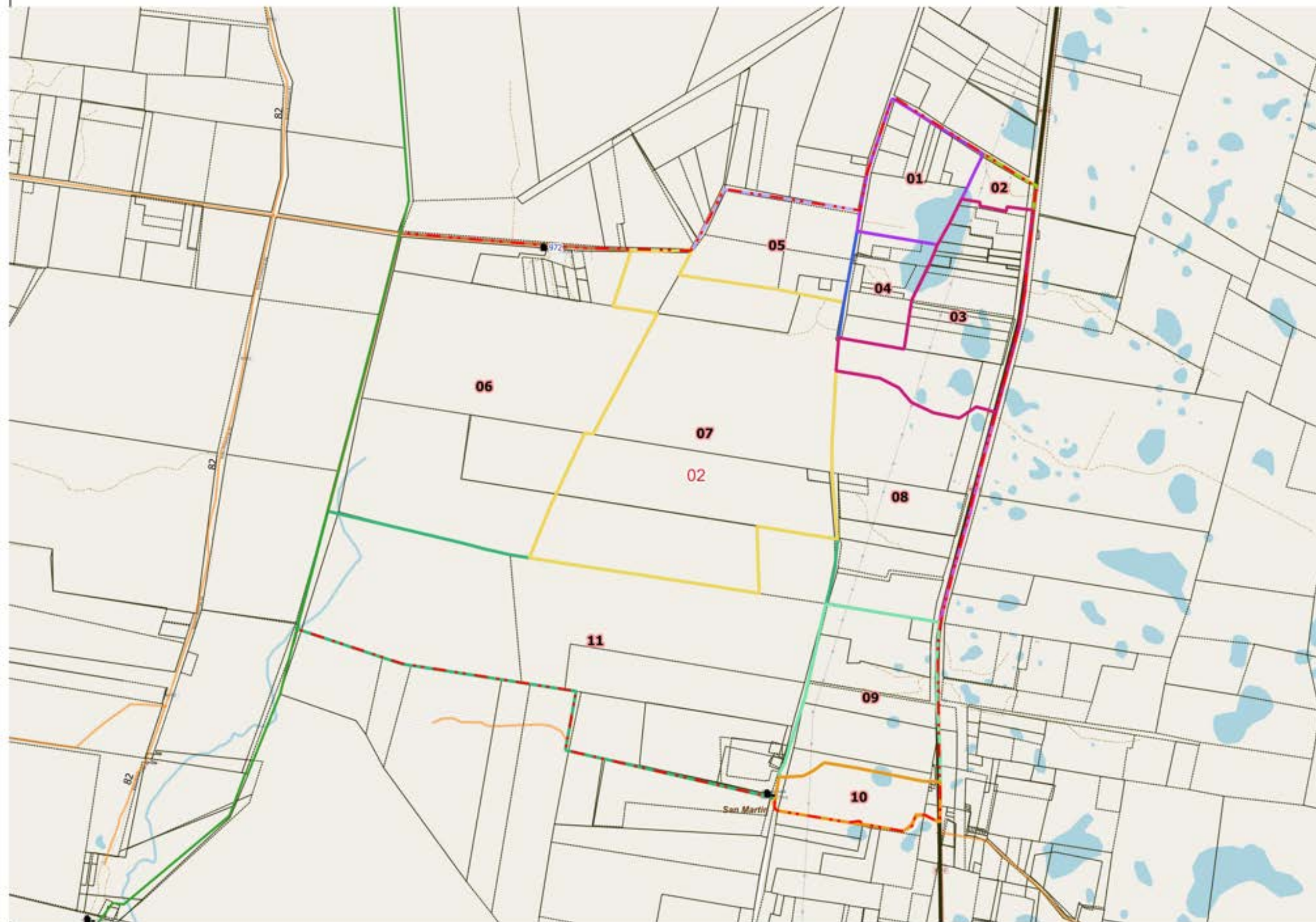
Depto: (070) GOYA

Fracción: 14

Radio: 02

LEYENDA

- Límite de Departamento
- Fracciones
- Radio Urbano
- Radio Rural o Mixto
- Envolverte de Localidades (NO CENSAR Dentro)
- Límite de Municipios
- Parcelas Catastrales
- Parajes: Nombre
- Localidades: Nombres
- Escuelas: N°
- Viviendas Colectivas (RELEVAR)
- Red Vial
- Pavimento
- Ripio
- Suelo Seleccionado
- Tierra
- Imagen de Fondo: OSM Standard / Google Satélite



DESCRIPCIÓN

- 01
- 02
- 03
- 04
- 05
- 06
- 07
- 08
- 09
- 10
- 11

Escala 1:33800
POSGAR94 / Faja 6 - EPSG:22186

Fuente: DPE - INDEC
Elaborado por: DPE - INDEC
Coordinación del Sistema Geoadministrativo
Fecha de Elaboración: 2022



UBICACIÓN GEOGRÁFICA

Provincia: (18) CORRIENTES

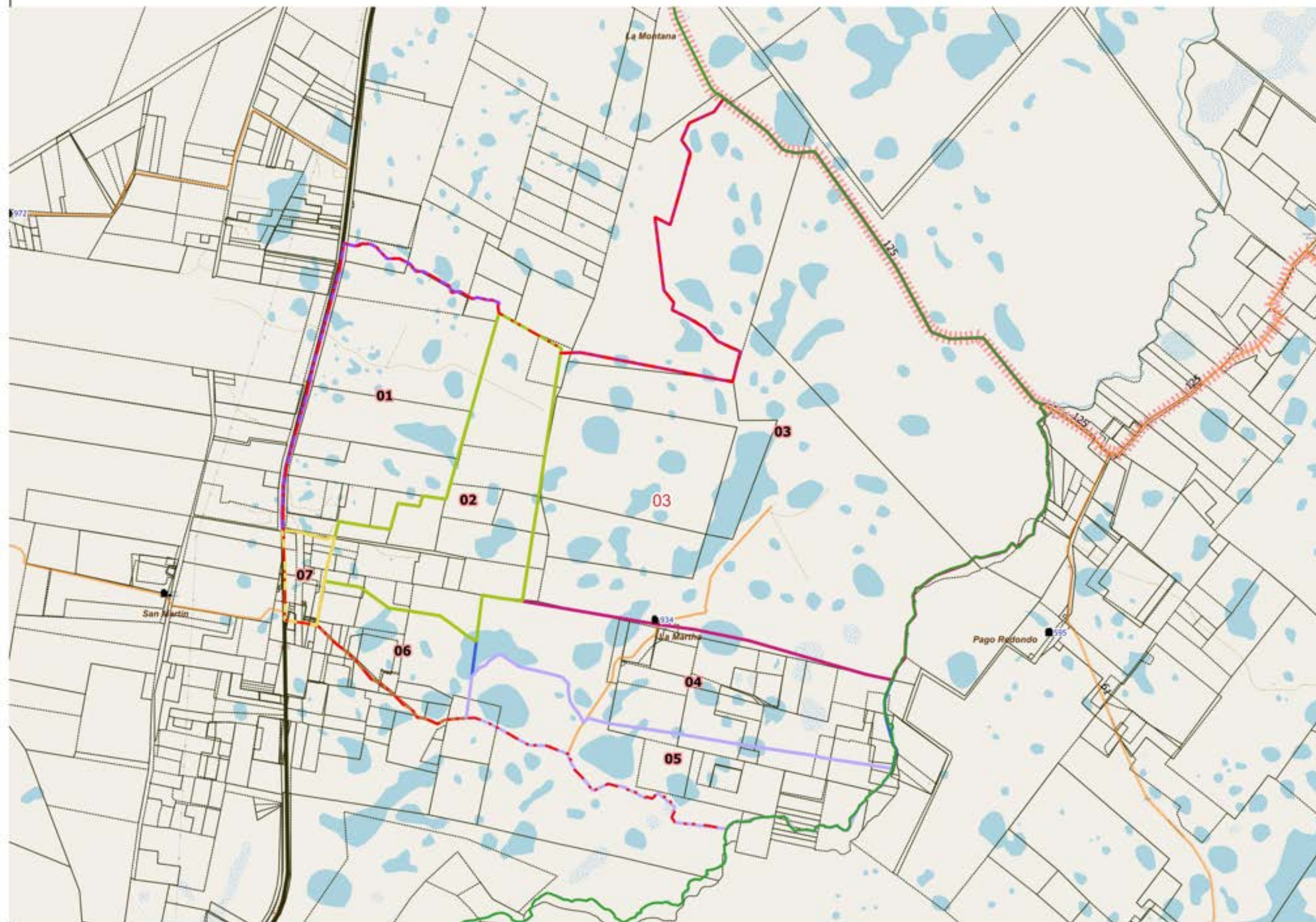
Depto: (070) GOYA

Fracción: 14

Radio: 03

LEYENDA

- ▭ Límite de Departamento
- ▭ Fracciones
- ▭ Radio Urbano
- ▭ Radio Rural o Mixto
- ▭ Envolverte de Localidades (NO CENSAR Dentro)
- ▭ Límite de Municipios
- ▭ Parcelas Catastrales
- Parajes: Nombre
- Localidades: Nombres
- Escuelas: N°
- Viviendas Colectivas (RELEVAR)
- Red Vial
- ▬ Pavimento
- ▬ Ripio
- ▬ Suelo Seleccionado
- ▬ Tierra
- Imagen de Fondo: OSM Standard / Google Satélite



DESCRIPCIÓN

- 01
- 02
- 03
- 04
- 05
- 06
- 07

Escala 1:48600
POSGAR94 / Faja 6 - EPSG:22186

Fuente: DPE - INDEC
Elaborado por: DPE - INDEC
Coordinación del Sistema
Geoestadístico
Fecha de Elaboración: 2022



UBICACIÓN GEOGRÁFICA

Provincia: (18) CORRIENTES

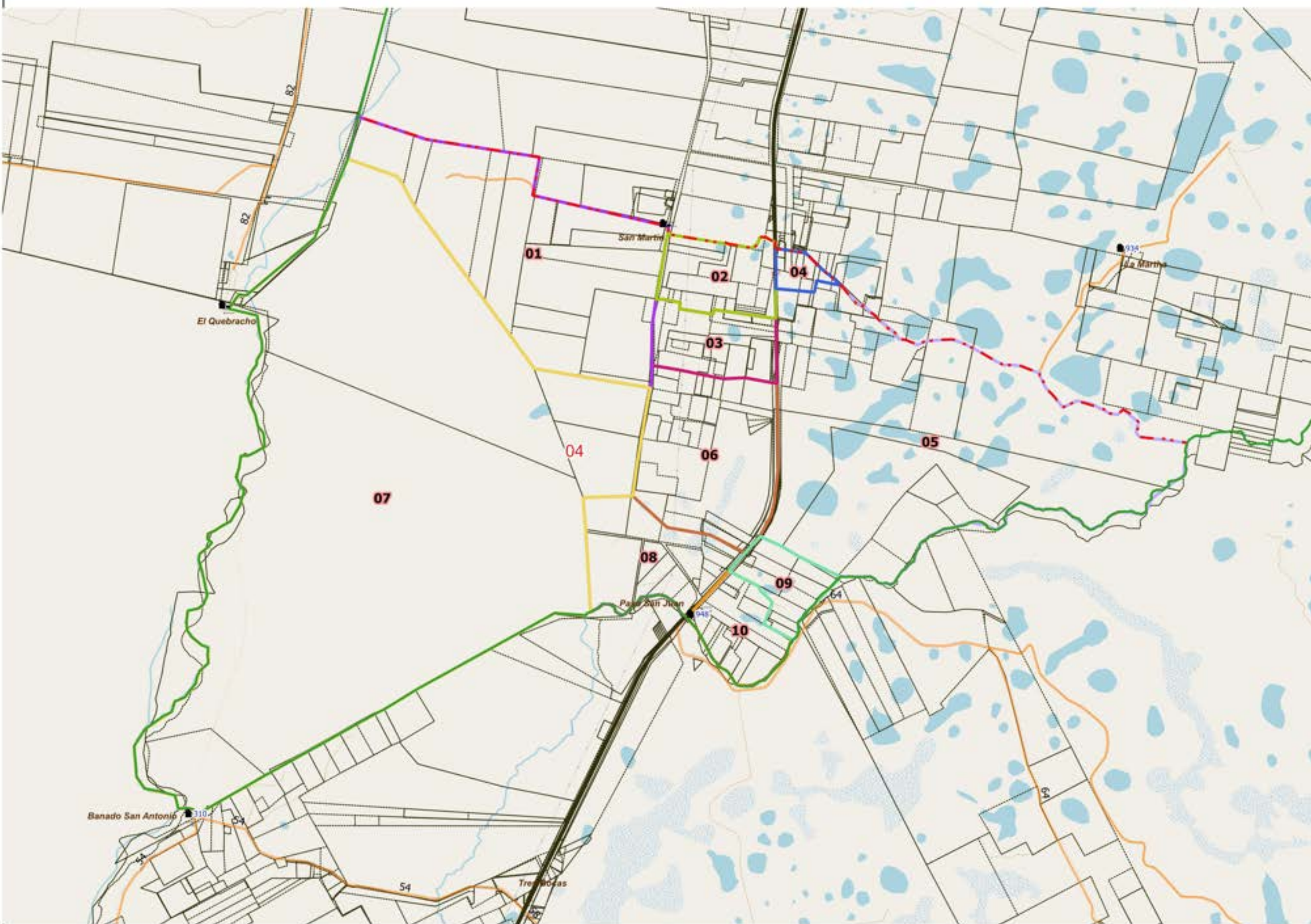
Depto: (070) GOYA

Fracción: 14

Radio: 04

LEYENDA

- Límite de Departamento
- Fracciones
- Radio Urbano
- Radio Rural o Mixto
- Envolverte de Localidades (NO CENSAR Dentro)
- Límite de Municipios
- Parcelas Catastrales
- Parajes: Nombre
- Localidades: Nombres
- Escuelas: N°
- Viviendas Colectivas (RELEVAR)
- Red Vial
- Pavimento
- Ripio
- Suelo Seleccionado
- Tierra
- Imagen de Fondo:
OSM Standard / Google Satélite

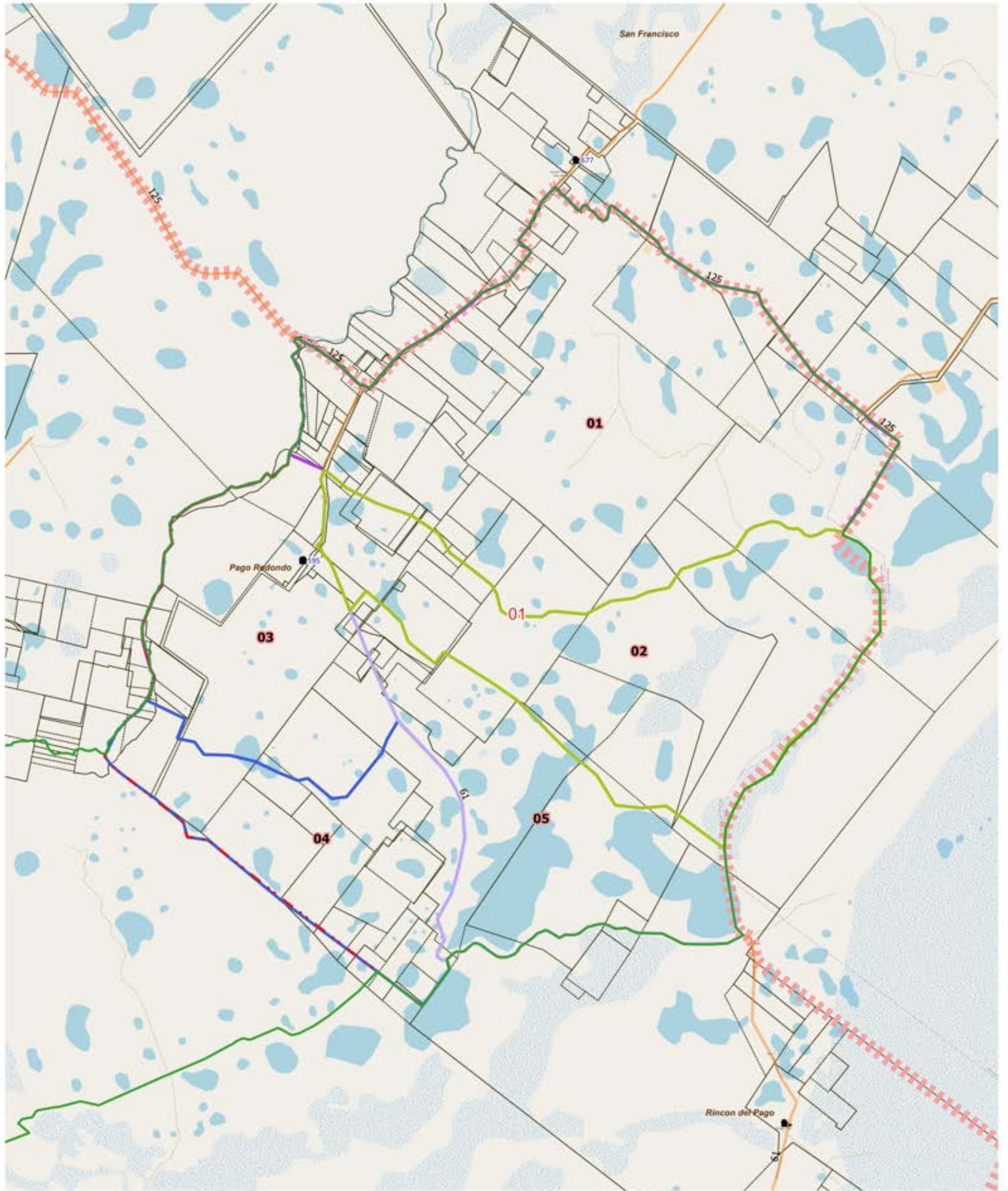


DESCRIPCIÓN

- 01
- 02
- 03
- 04
- 05
- 06
- 07
- 08
- 09
- 10

Escala 1:52200
POSGAR94 / Faja 6 - EPSG:22186

Fuente: DPE - INDEC
Elaborado por: DPE - INDEC
Coordinación del Sistema
Geoestadístico
Fecha de Elaboración: 2022



LEYENDA		Red Vial		Red Vial		Límite de Municipio		Imagen Fondo: OSM Standard / Google Satélite
Límite de Fracción	Envolverte de Localidades (NO CENSAR Dentro)	Pavimento	Suelo Selecc.	Límite de Municipio	Límite de Municipio	Parcelas Catastrales		
Límite de Radio	Localidades: Nombre	Ripio	Tierra					
Parajes: Nombres	Viviendas Colectivas							
Escuelas: N°								

DESCRIPCIÓN

01 02 03 04 05



UBICACIÓN GEOGRÁFICA

Provincia: (18) CORRIENTES

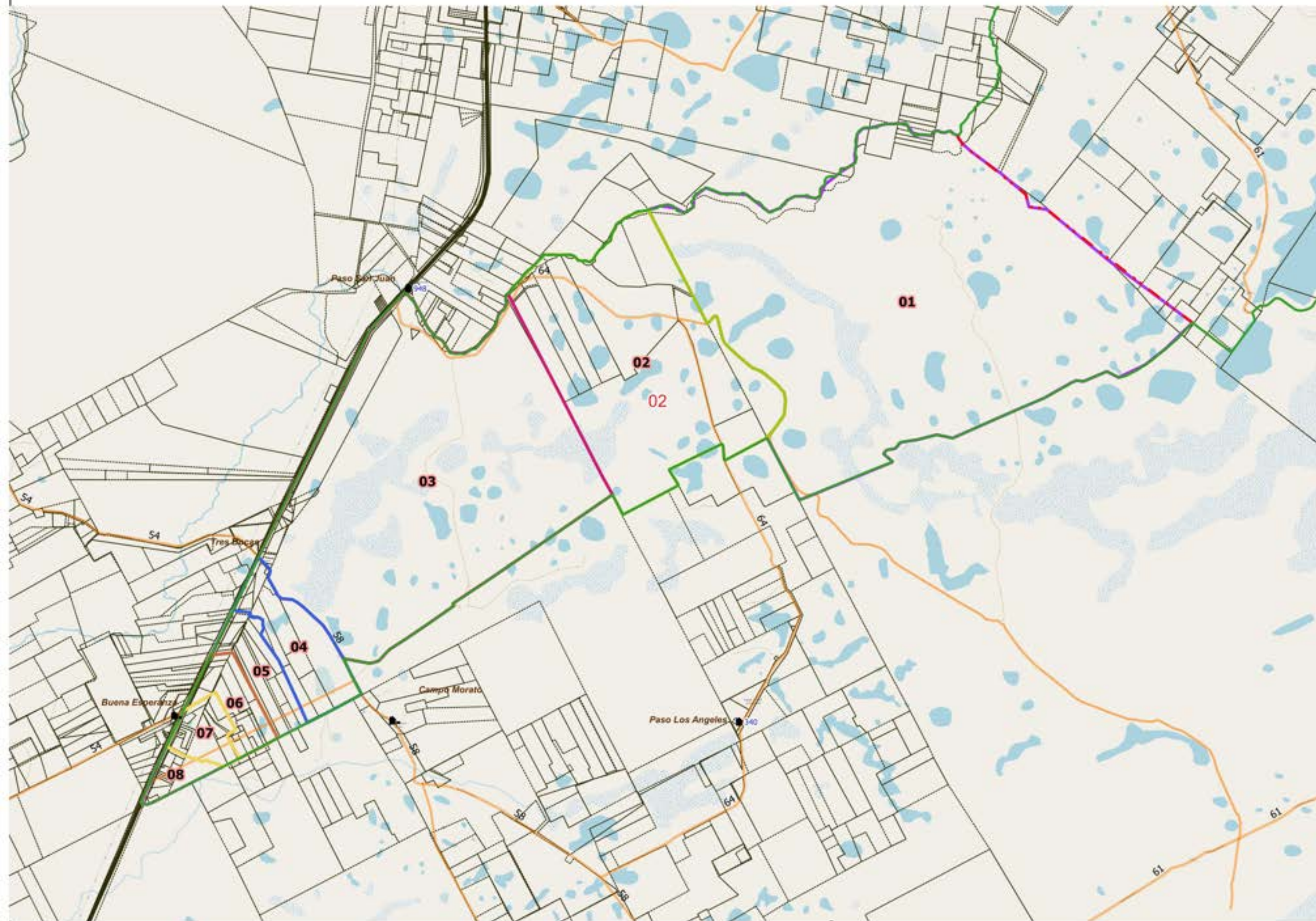
Depto: (070) GOYA

Fracción: 15

Radio: 02

LEYENDA

- Límite de Departamento
- Fracciones
- Radio Urbano
- Radio Rural o Mixto
- Envoltorio de Localidades (NO CENSAR Dentro)
- Límite de Municipios
- Parcelas Catastrales
- Parajes: Nombre
- Localidades: Nombres
- Escuelas: Nº
- Viviendas Colectivas (RELEVAR)
- Red Vial
- Pavimento
- Ripio
- Suelo Seleccionado
- Tierra
- Imagen de Fondo:
OSM Standard / Google Satélite



DESCRIPCIÓN

- 01
- 02
- 03
- 04
- 05
- 06
- 07
- 08

Escala 1:57800
POSGAR94 / Faja 6 - EPSG:22186

Fuente: DPE - INDEC
Elaborado por: DPE - INDEC
Coordinación del Sistema
Geoestadístico
Fecha de Elaboración: 2022



UBICACIÓN GEOGRÁFICA

Provincia: (18) CORRIENTES

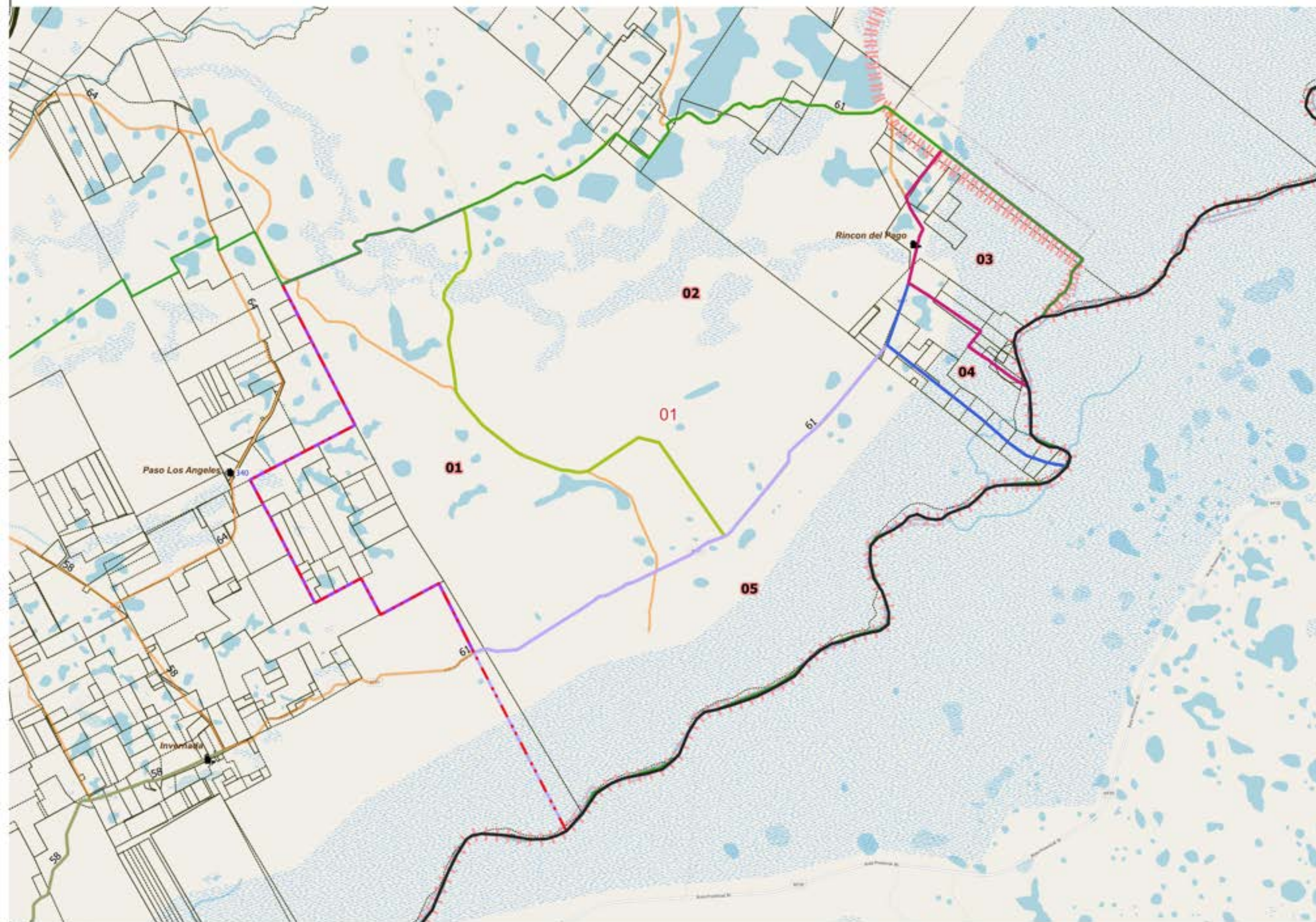
Depto: (070) GOYA

Fracción: 16

Radio: 01

LEYENDA

- ▭ Límite de Departamento
- ▭ Fracciones
- ▭ Radio Urbano
- ▭ Radio Rural o Mixto
- ▭ Envolverte de Localidades (NO CENSAR Dentro)
- ▭ Límite de Municipios
- ▭ Parcelas Catastrales
- Parajes: Nombre
- Localidades: Nombres
- Escuelas: Nº
- Viviendas Colectivas (RELEVAR)
- Red Vial
- ▬ Pavimento
- ▬ Ripio
- ▬ Suelo Seleccionado
- ▬ Tierra
- Imagen de Fondo: OSM Standard / Google Satélite



DESCRIPCIÓN

- 01
- 02
- 03
- 04
- 05

Escala 1:67900
POSGAR94 / Faja 6 - EPSG:22186

Fuente: DPE - INDEC
Elaborado por: DPE - INDEC
Coordinación del Sistema
Geoestadístico
Fecha de Elaboración: 2022



UBICACIÓN GEOGRÁFICA

Provincia: (18) CORRIENTES

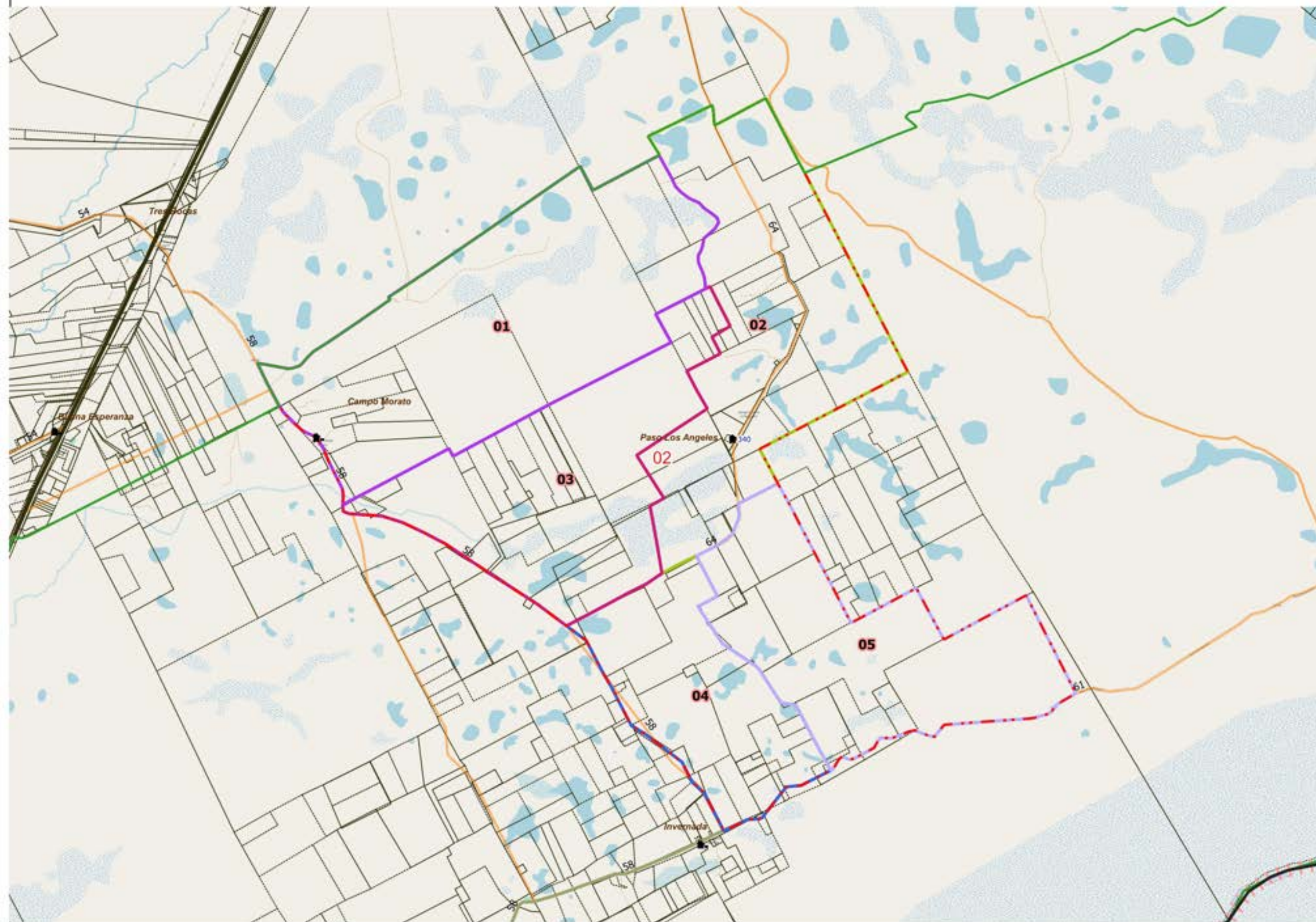
Depto: (070) GOYA

Fracción: 16

Radio: 02

LEYENDA

- Límite de Departamento
- Fracciones
- Radio Urbano
- Radio Rural o Mixto
- Envolverte de Localidades (NO CENSAR Dentro)
- Límite de Municipios
- Parcelas Catastrales
- Parajes: Nombre
- Localidades: Nombres
- Escuelas: Nº
- Viviendas Colectivas (RELEVAR)
- Red Vial
- Pavimento
- Ripio
- Suelo Seleccionado
- Tierra
- Imagen de Fondo:
OSM Standard / Google Satélite

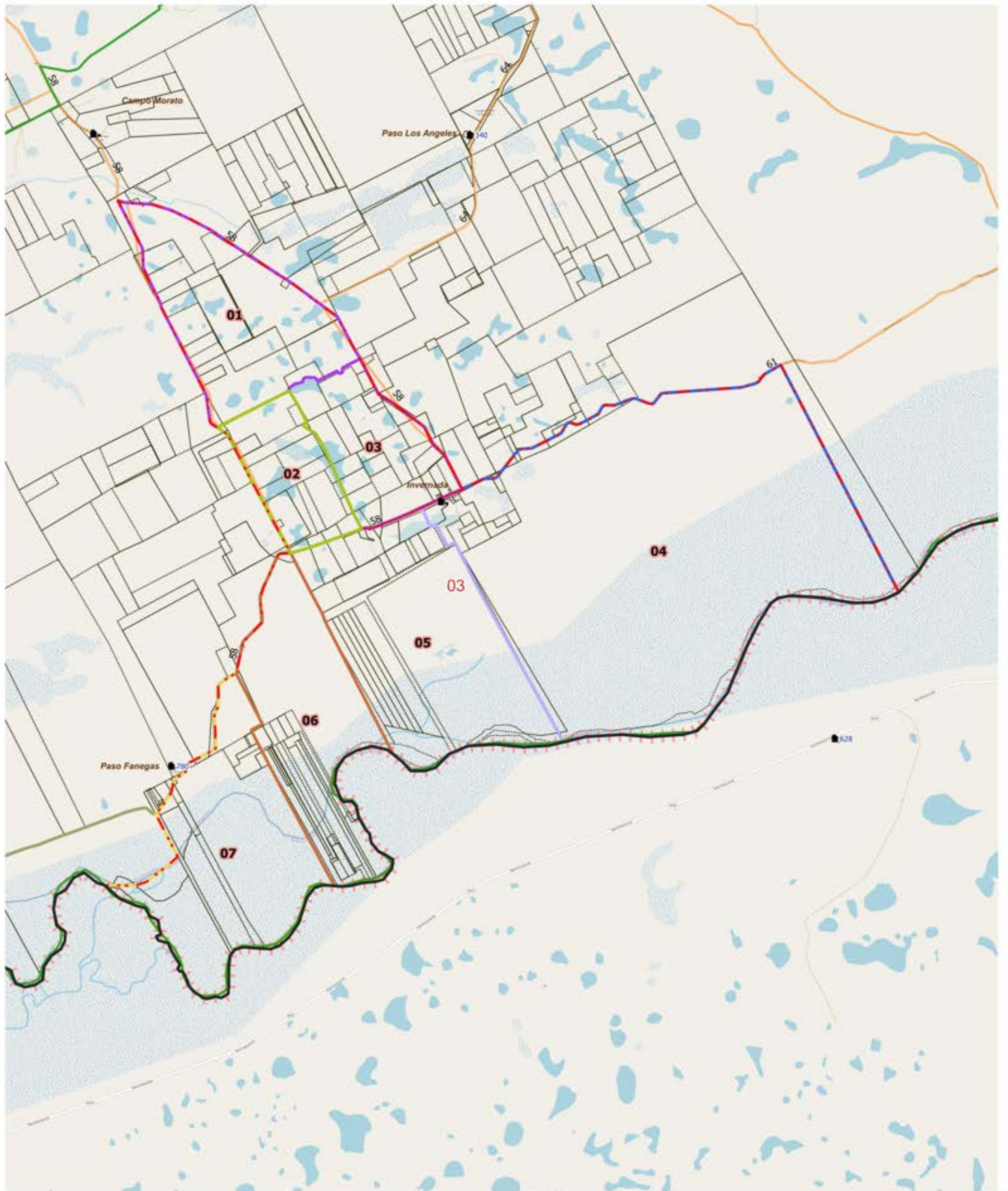


DESCRIPCIÓN

- 01
- 02
- 03
- 04
- 05

Escala 1:48100
POSGAR94 / Faja 6 - EPSG:22186

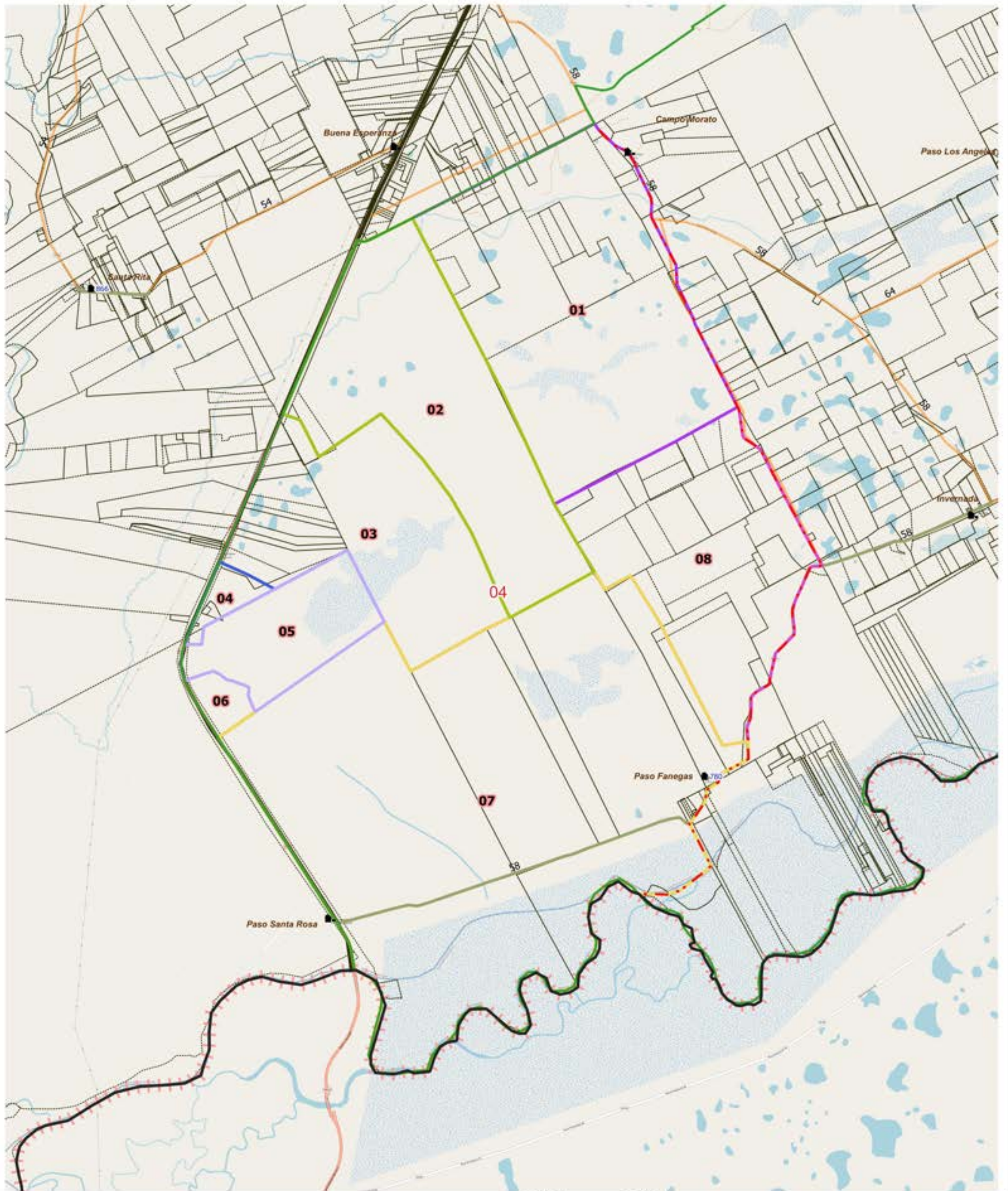
Fuente: DPE - INDEC
Elaborado por: DPE - INDEC
Coordinación del Sistema
Geoestadístico
Fecha de Elaboración: 2022



LEYENDA		Parajes: Nombres		Escuelas: N°		Red Vial		Red Vial		Límite de Municipio		Imagen Fondo: OSM Standard / Google Satélite	
	Límite de Fracción		Envolvente de Localidades (NO CENSAR Dentro)		Escuelas: N°		Pavimento		Suelo Selecc.		Límite de Municipio		
	Límite de Radio		Localidades: Nombre		Viviendas Colectivas		Ripio		Tierra				

DESCRIPCIÓN

- 01
- 02
- 03
- 04
- 05
- 06
- 07



LEYENDA		Red Vial		Red Vial		Límite de Municipio	
Límite de Fracción	Envolverte de Localidades (NO CENSAR Dentro)	Pavimento	Suelo Selecc.	Límite de Municipio	Límite de Municipio	Parcelas Catastrales	Imagen Fondo: OSM Standard / Google Satélite
Límite de Radio	Localidades: Nombre	Ripio	Tierra	Escuelas: N°	Viviendas Colectivas		

DESCRIPCIÓN

- 01
- 02
- 03
- 04
- 05
- 06
- 07
- 08



UBICACIÓN GEOGRÁFICA

Provincia: (18) CORRIENTES

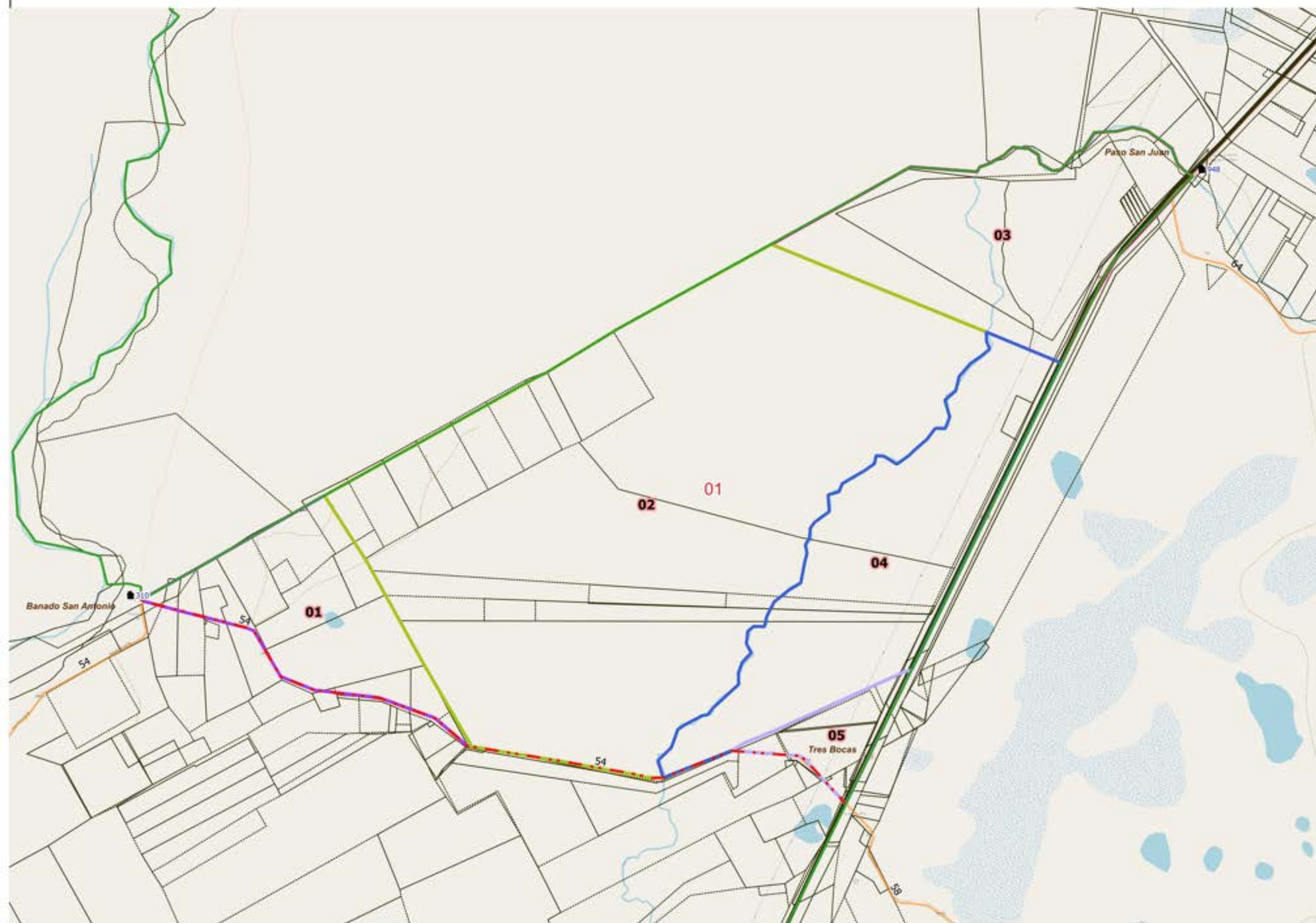
Depto: (070) GOYA

Fracción: 17

Radio: 01

LEYENDA

- Límite de Departamento
- Fracciones
- Radio Urbano
- Radio Rural o Mixto
- Envoltura de Localidades (NO CENSAR Dentro)
- Límite de Municipios
- Parcelas Catastrales
- Parajes: Nombre
- Localidades: Nombres
- Escuelas: N°
- Viviendas Colectivas (RELEVAR)
- Red Vial
- Pavimento
- Ripio
- Suelo Seleccionado
- Tierra
- Imagen de Fondo:
OSM Standard / Google Satélite



DESCRIPCIÓN

- 01
- 02
- 03
- 04
- 05

Escala 1:24400
POSGAR94 / Faja 6 - EPSG:22186

Fuente: DPE - INDEC
Elaborado por: DPE - INDEC
Coordinación del Sistema Geoestadístico
Fecha de Elaboración: 2022



UBICACIÓN GEOGRÁFICA

Provincia: (18) CORRIENTES

Depto: (070) GOYA

Fracción: 17

Radio: 02

LEYENDA

- Límite de Departamento
- Fracciones
- Radio Urbano
- Radio Rural o Mixto
- Envoltorio de Localidades (NO CENSAR Dentro)
- Límite de Municipios
- Parcelas Catastrales
- Parajes: Nombre
- Localidades: Nombres
- Escuelas: N°
- Viviendas Colectivas (RELEVAR)
- Red Vial
- Pavimento
- Ripio
- Suelo Seleccionado
- Tierra
- Imagen de Fondo:
OSM Standard / Google Satélite



DESCRIPCIÓN

- 01
- 02
- 03
- 04
- 05
- 06
- 07
- 08
- 09
- 10
- 11

Escala 1:30200
POSGAR94 / Faja 6 - EPSG:22186

Fuente: DPE - INDEC
Elaborado por: DPE - INDEC
Coordinación del Sistema
Geoestadístico
Fecha de Elaboración: 2022



UBICACIÓN GEOGRÁFICA

Provincia: (18) CORRIENTES

Depto: (070) GOYA

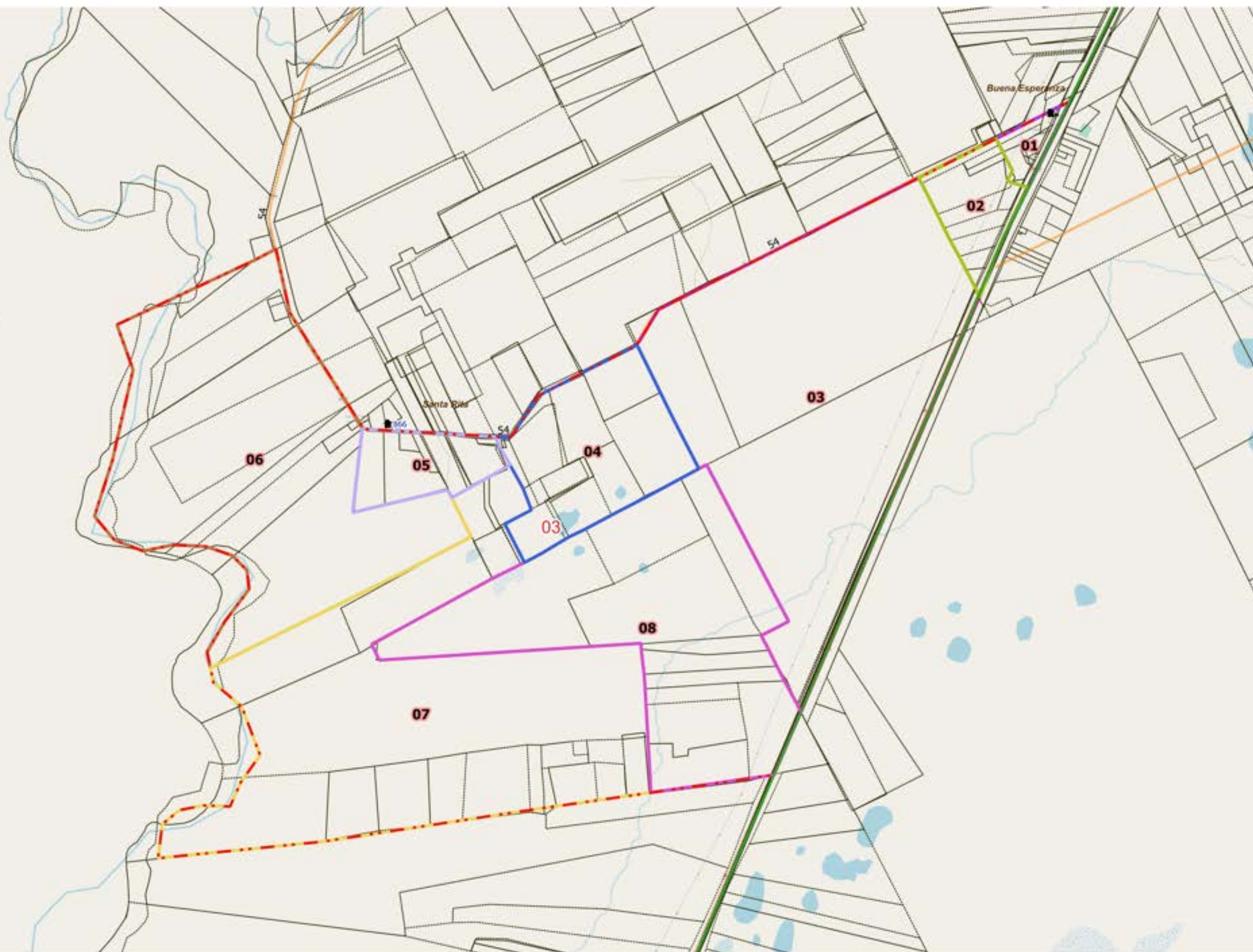
Fracción: 17

Radio: 03

LEYENDA

- Límite de Departamento
 - Fracciones
 - Radio Urbano
 - Radio Rural o Mixto
 - Envolverte de Localidades (NO CENSAR Dentro)
 - Límite de Municipios
 - Parcelas Catastrales
 - Parajes: Nombre
 - Localidades: Nombres
 - Escuelas: Nº
 - Viviendas Colectivas (RELEVAR)
 - Red Vial
 - Pavimento
 - Ripio
 - Suelo Seleccionado
 - Tierra
- Imagen de Fondo:
OSM Standard / Google Satélite

Loma Satuchera

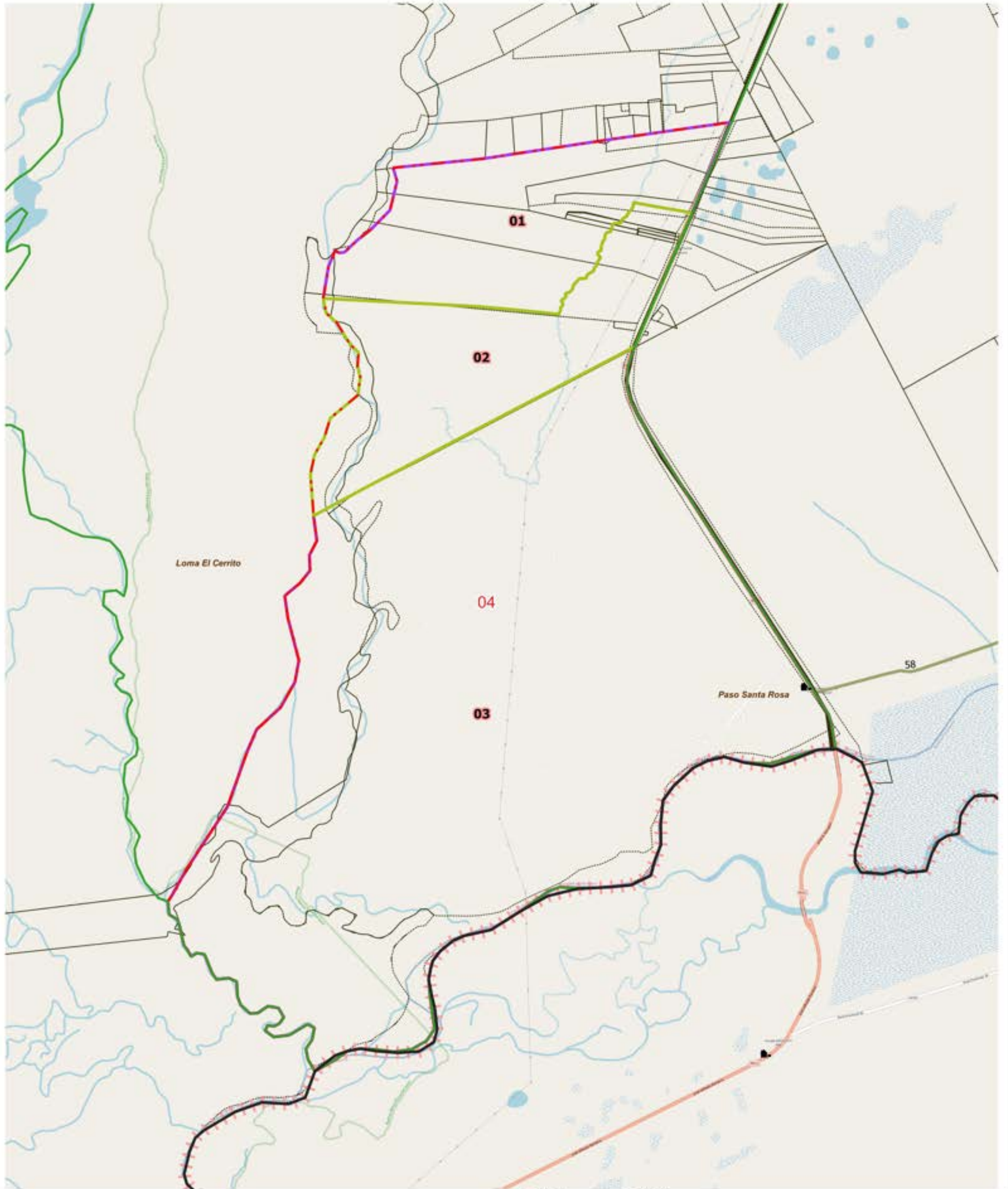


DESCRIPCIÓN

- 01
- 02
- 03
- 04
- 05
- 06
- 07
- 08

Escala 1:25400
POSGAR94 / Faja 6 - EPSG:22186

Fuente: DPE - INDEC
Elaborado por: DPE - INDEC
Coordinación del Sistema
Geoestadístico
Fecha de Elaboración: 2022

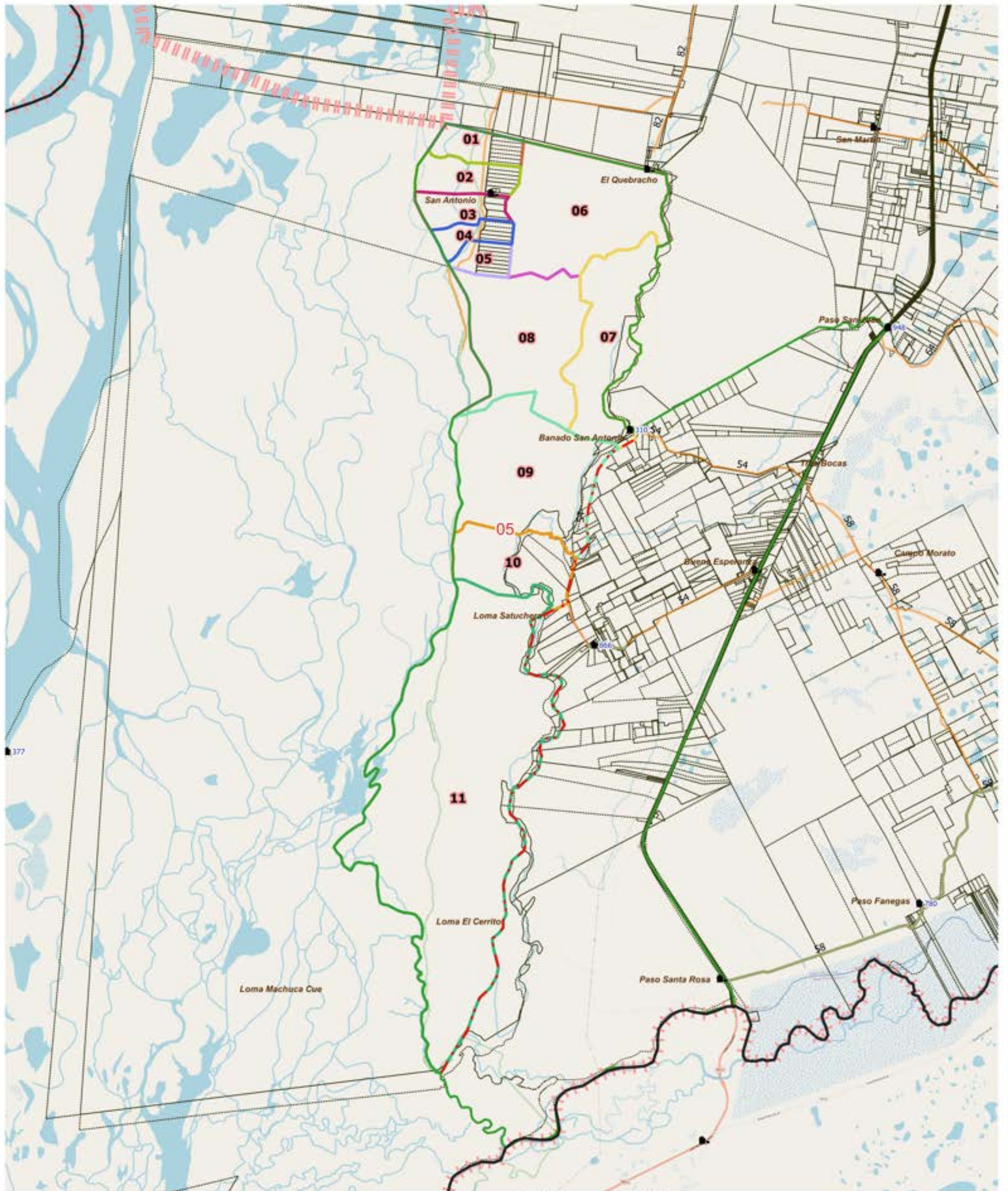


LEYENDA		Red Vial		Red Vial		Límite de Municipio	
Límite de Fracción	Envolvente de Localidades (NO CENSAR Dentro)	Pavimento	Suelo Selecc.				
Límite de Radio	Localidades: Nombre	Ripio	Tierra	Escuelas: N°	Viviendas Colectivas	Parcelas Catastrales	Parcelas Catastrales
	Parajes: Nombres						

Imagen Fondo: OSM Standard / Google Satélite

DESCRIPCIÓN

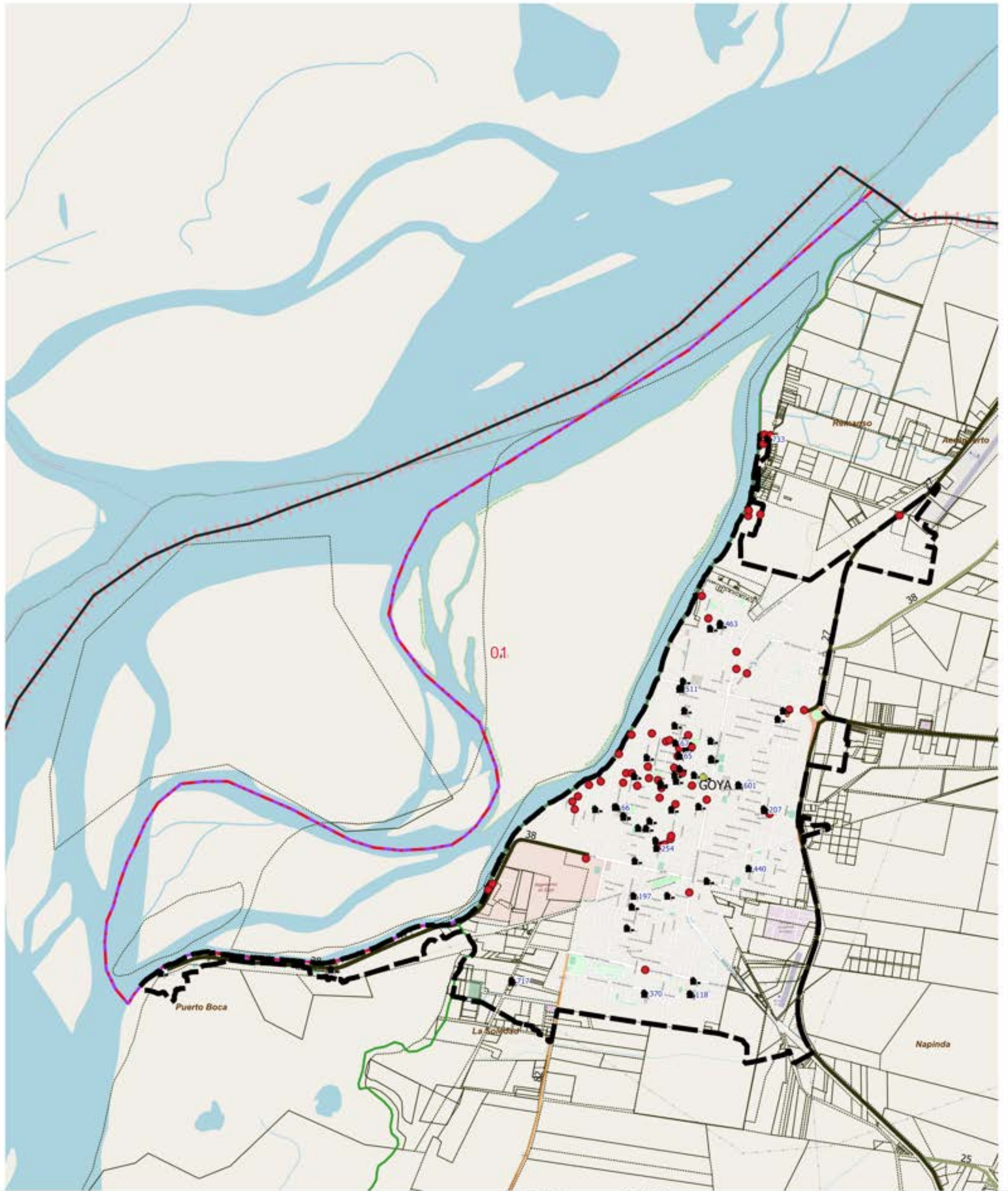
- 01
- 02
- 03



LEYENDA		Red Vial		Red Vial		Límite de Municipio		Imagen Fondo:	
Límite de Fracción	Envolverte de Localidades (NO CENSAR Dentro)	Parajes: Nombres	Escuelas: N°	Pavimento	Suelo Seleccionado	Límite de Municipio	Parcelas Catastrales	OSM Standard / Google Satélite	
Límite de Radio	Localidades: Nombre	Viviendas Colectivas	Viviendas Colectivas	Ripio	Tierra				

DESCRIPCIÓN

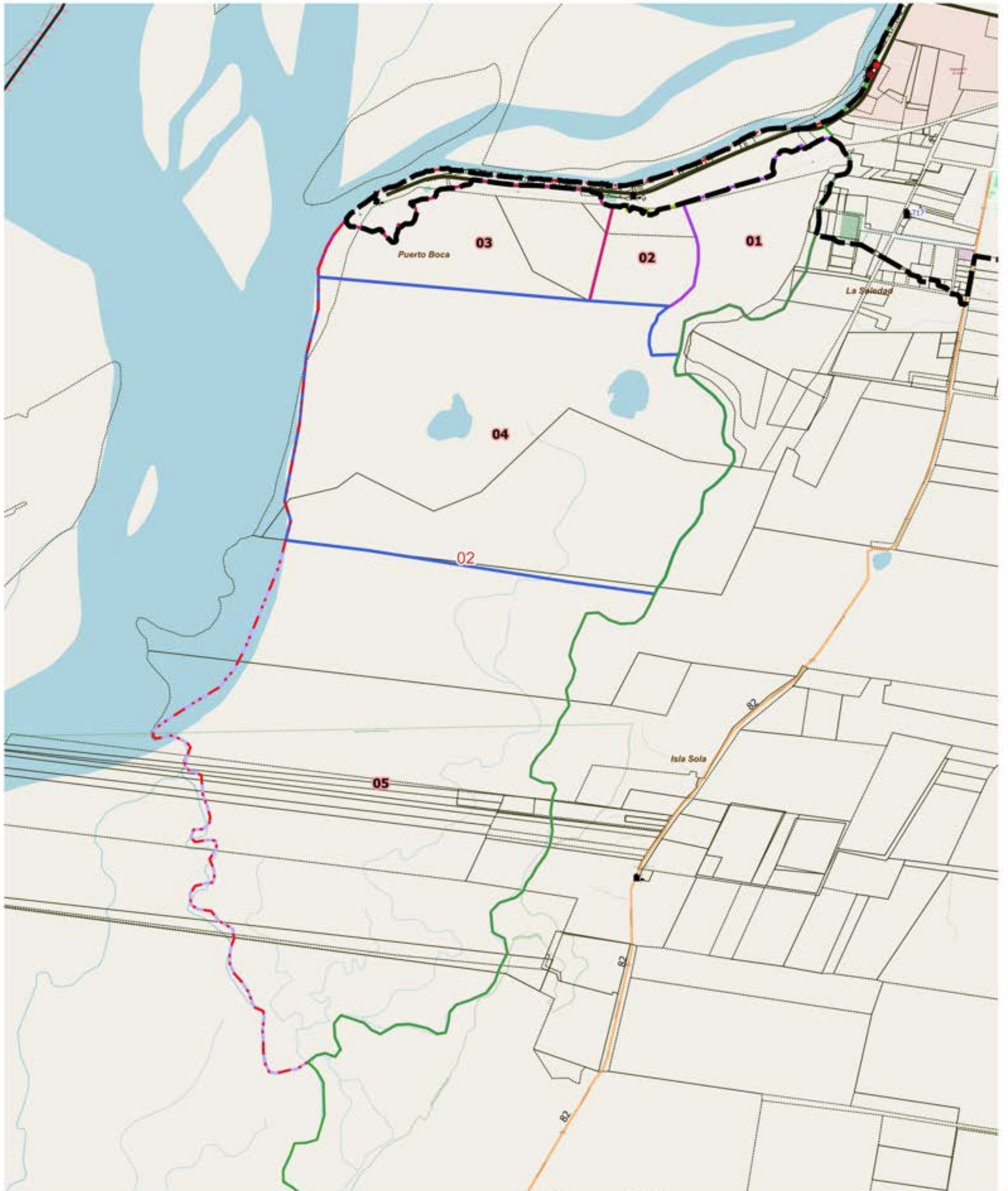
- 01
- 02
- 03
- 04
- 05
- 06
- 07
- 08
- 09
- 10
- 11



LEYENDA		Red Vial		Red Vial		Límite de Municipio		Imagen Fondo: OSM Standard / Google Satélite
Límite de Fracción	Envoltorio de Localidades (NO CENSAR Dentro)	Parajes: Nombres	Escuelas: N°	Pavimento	Suelo Selecc.	Límite de Municipio	Parcelas Catastrales	
Límite de Radio	Localidades: Nombre	Viviendas Colectivas	Ripio	Tierra				

DESCRIPCIÓN

01



LEYENDA		Parajes: Nombres		Escuelas: N°		Red Vial		Red Vial		Límite de Municipio		Imagen Fondo: OSM Standard / Google Satélite	
	Límite de Fracción		Envolvente de Localidades (NO CENSAR Dentro)		Escuelas: N°		Pavimento		Suelo Selecc.		Límite de Municipio		
	Límite de Radio		Localidades: Nombre		Viviendas Colectivas		Ripio		Tierra		Límite de Municipio		

DESCRIPCIÓN

- 01
- 02
- 03
- 04
- 05



LEYENDA		Red Vial		Red Vial		Límite de Municipio		Imagen Fondo: OSM Standard / Google Satélite
Límite de Fracción	Envolvente de Localidades (NO CENSAR Dentro)	Escuelas: N°	Pavimento	Suelo Seleccionado	Límite de Municipio	Límite de Municipio	Parcelas Catastrales	
Límite de Radio	Localidades: Nombre	Viviendas Colectivas	Ripio	Tierra				

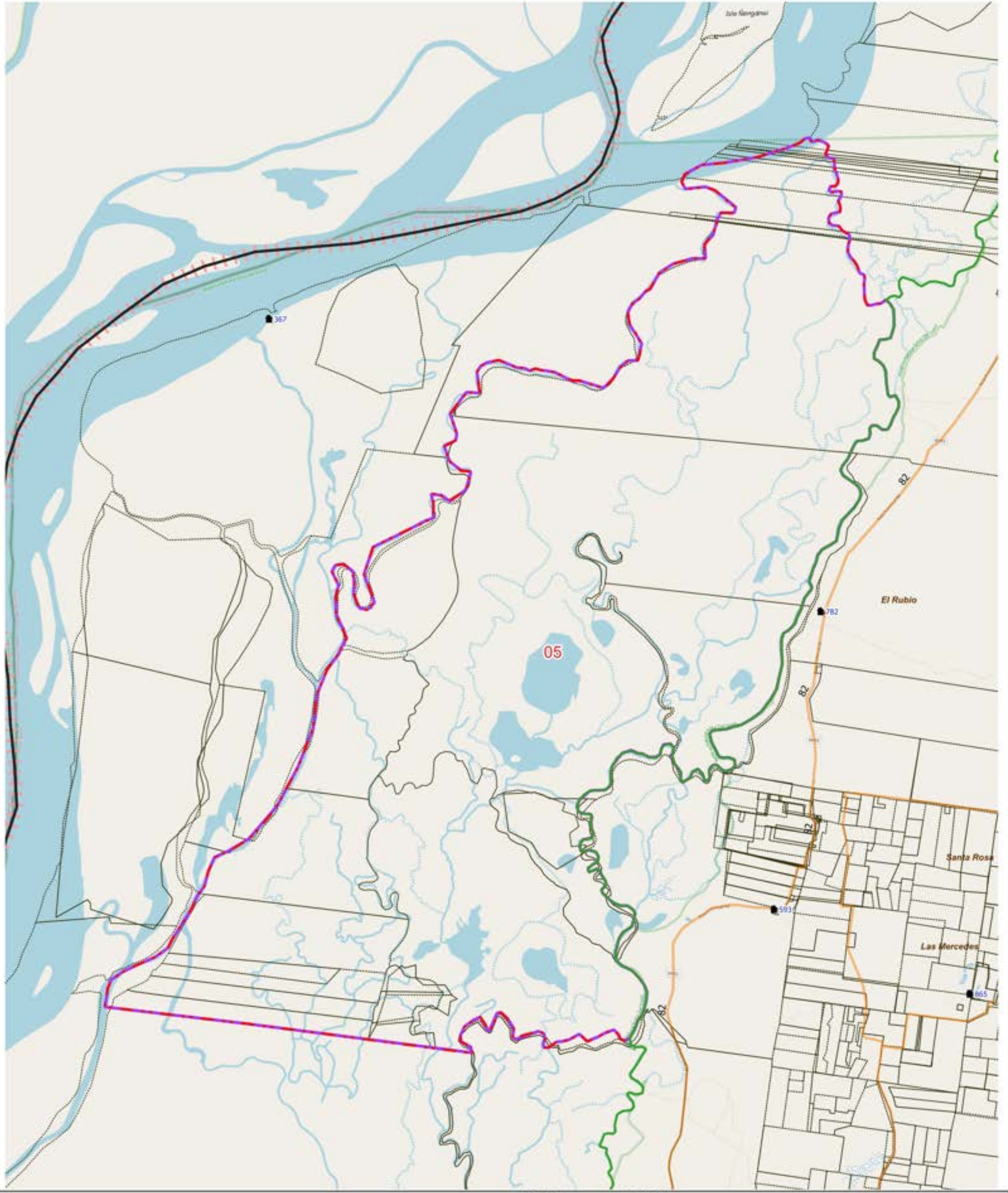
DESCRIPCIÓN	
	01



LEYENDA		Parajes: Nombres		Escuelas: N°		Red Vial		Red Vial		Límite de Municipio		Imagen Fondo: OSM Standard / Google Satélite	
	Límite de Fracción		Envolvente de Localidades (NO CENSAR Dentro)		Escuelas: N°		Pavimento		Suelo Selecc.		Límite de Municipio		
	Límite de Radio		Localidades: Nombre		Viviendas Colectivas		Ripio		Tierra		Límite de Municipio		

DESCRIPCIÓN

01



LEYENDA		Red Vial		Red Vial		Límite de Municipio		Imagen Fondo: OSM Standard / Google Satélite
Límite de Fracción	Envolverte de Localidades (NO CENSAR Dentro)	Pavimento	Suelo Selecc.	Límite de Municipio	Límite de Municipio	Límite de Municipio	Límite de Municipio	
Límite de Radio	Localidades: Nombre	Ripio	Tierra	Límite de Municipio	Límite de Municipio	Límite de Municipio	Límite de Municipio	Parcelas Catastrales
Parajes: Nombres	Viviendas Colectivas							
Escuelas: N°								

DESCRIPCIÓN

01



UBICACIÓN GEOGRÁFICA

Provincia: (18) CORRIENTES

Depto: (070) GOYA

Fracción: 18

Radio: 06

LEYENDA

- ▭ Límite de Departamento
- ▭ Fracciones
- ▭ Radio Urbano
- ▭ Radio Rural o Mixto
- ▭ Envolverte de Localidades (NO CENSAR Dentro)
- ▭ Límite de Municipios
- ▭ Parcelas Catastrales
- Parajes: Nombre
- Localidades: Nombres
- Escuelas: N°
- Viviendas Colectivas (RELEVAR)
- Red Vial
- ▬ Pavimento
- ▬ Ripio
- ▬ Suelo Seleccionado
- ▬ Tierra
- Imagen de Fondo: OSM Standard / Google Satélite

DESCRIPCIÓN

01

Escala 1:74900
POSGAR94 / Faja 6 - EPSG:22186

Fuente: DPE - INDEC
Elaborado por: DPE - INDEC
Coordinación del Sistema
Geoestadístico
Fecha de Elaboración: 2022



UBICACIÓN GEOGRÁFICA

Provincia: (18) CORRIENTES

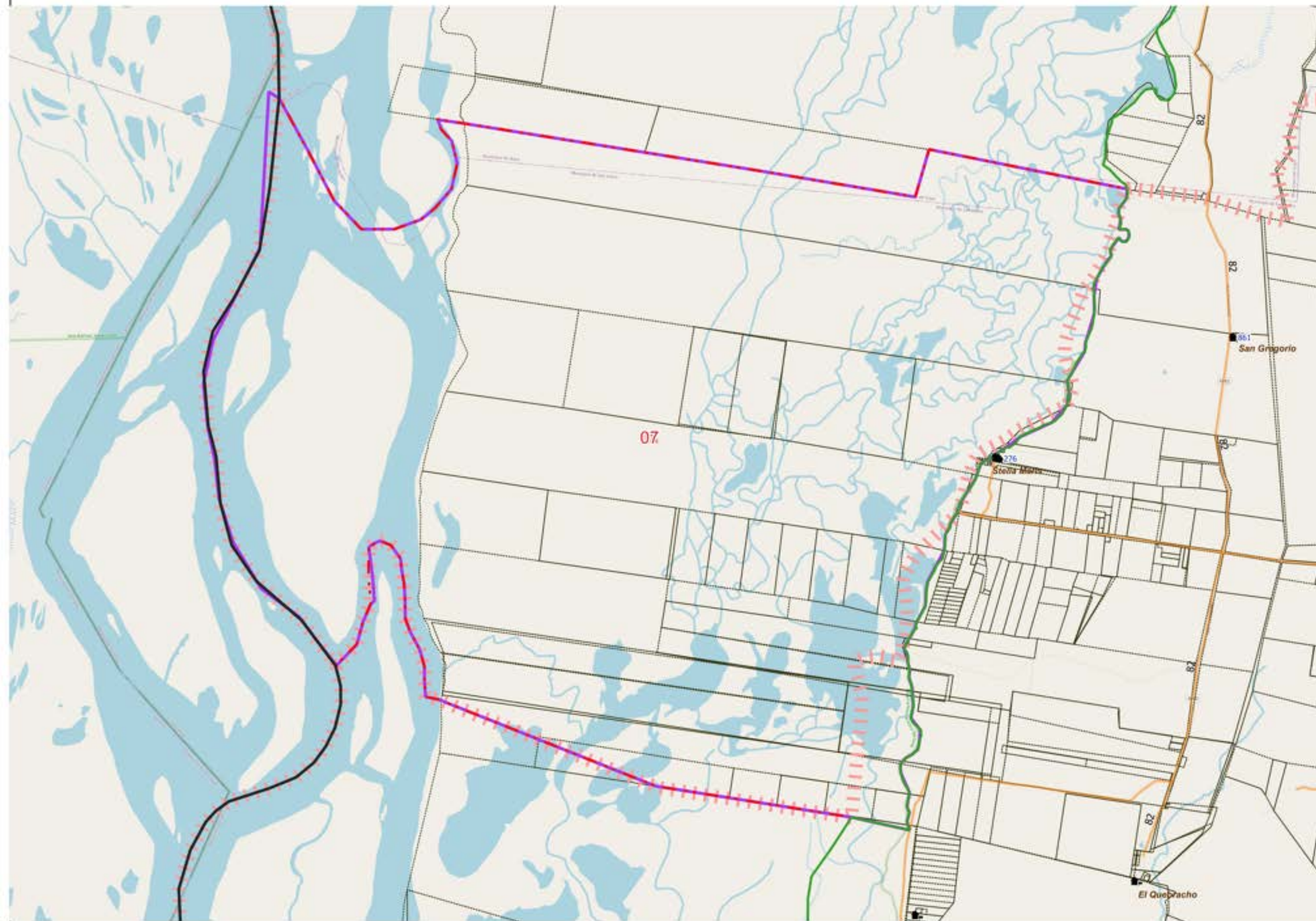
Depto: (070) GOYA

Fracción: 18

Radio: 07

LEYENDA

- Límite de Departamento
- Fracciones
- Radio Urbano
- Radio Rural o Mixto
- Envolverte de Localidades (NO CENSAR Dentro)
- Límite de Municipios
- Parcelas Catastrales
- Parajes: Nombre
- Localidades: Nombres
- Escuelas: N°
- Viviendas Colectivas (RELEVAR)
- Red Vial
 - Pavimento
 - Ripio
 - Suelo Seleccionado
 - Tierra
- Imagen de Fondo: OSM Standard / Google Satélite

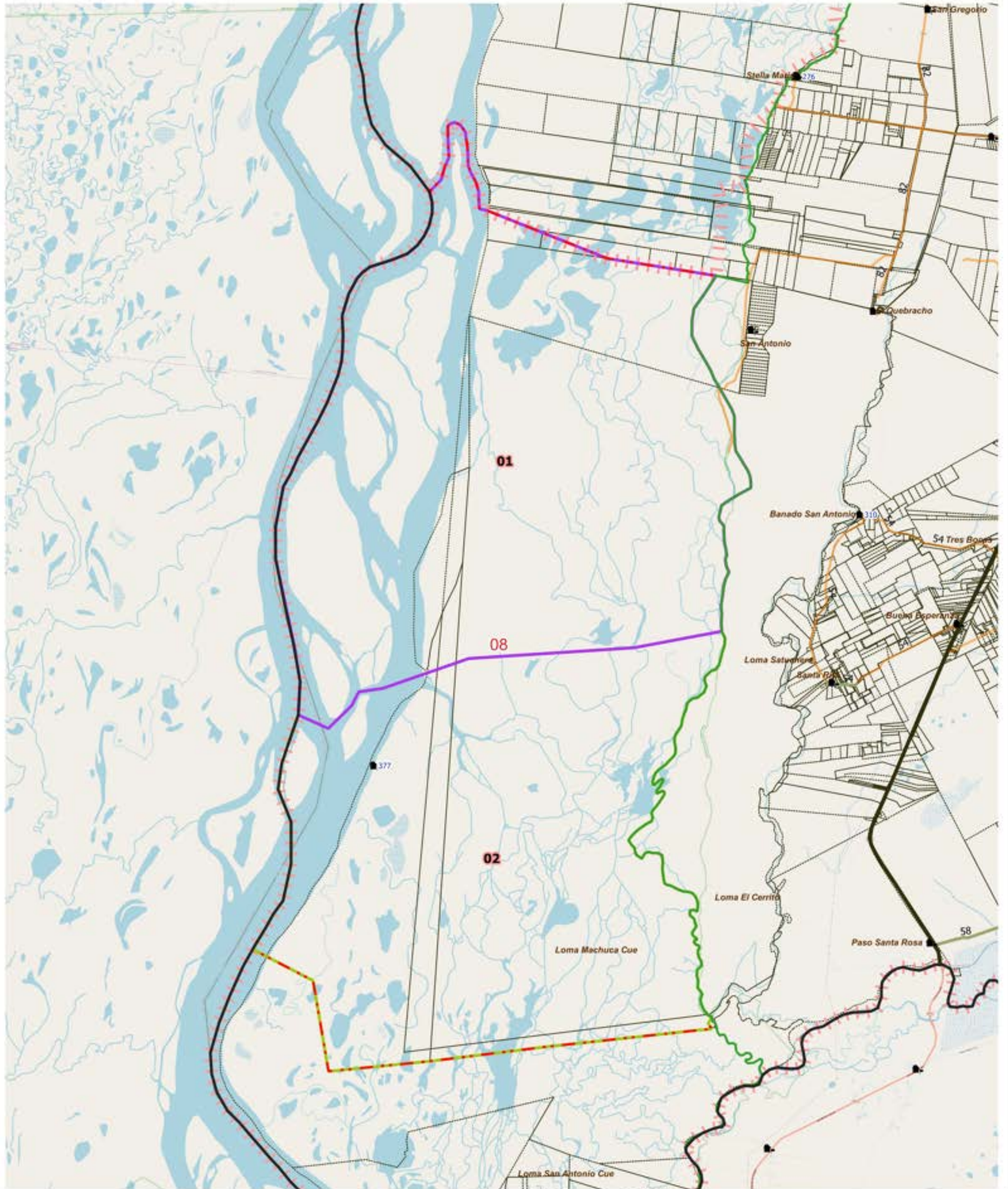


DESCRIPCIÓN

01

Escala 1:72400
POSGAR94 / Faja 6 - EPSG:22186

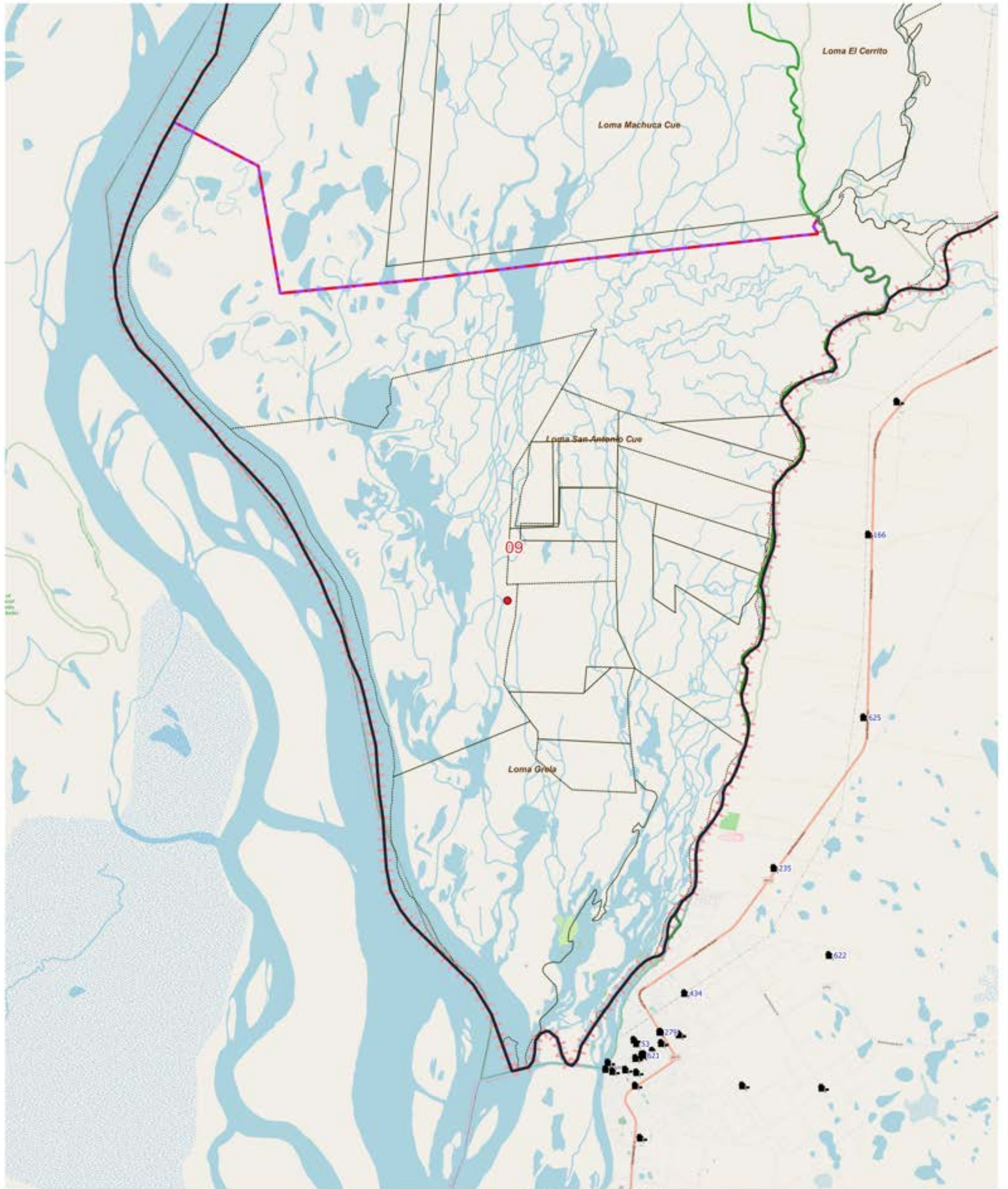
Fuente: DPE - INDEC
Elaborado por: DPE - INDEC
Coordinación del Sistema
Geoestadístico
Fecha de Elaboración: 2022



LEYENDA		Red Vial		Red Vial		Límite de Municipio		Imagen Fondo:	
Límite de Fracción	Envolverte de Localidades (NO CENSAR Dentro)	Parajes: Nombres	Escuelas: N°	Pavimento	Suelo Seleccionado	Límite de Municipio	Parcelas Catastrales	OSM Standard / Google Satélite	
Límite de Radio	Localidades: Nombre	Viviendas Colectivas	Ripio	Tierra					

DESCRIPCIÓN

01 02



LEYENDA		Red Vial		Red Vial		Límite de Municipio		Imagen Fondo:		
	Límite de Fracción		Escuelas: N°		Pavimento		Suelo Selecc.		Límite de Municipio	OSM Standard / Google Satélite
	Límite de Radio		Viviendas Colectivas		Ripio		Tierra		Parcelas Catastrales	
	Envolvente de Localidades (NO CENSAR Dentro)		Parajes: Nombres		Escuelas: N°		Escuelas: N°		Escuelas: N°	
	Localidades: Nombre		Viviendas Colectivas		Viviendas Colectivas		Viviendas Colectivas		Viviendas Colectivas	

DESCRIPCIÓN

01